



CARTA TECNICA REGIONALE

Sezione n° 327100
Spinetoli

Scala 1:10000



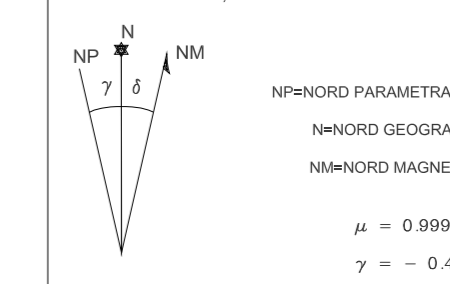
L'equidistanza fra le curve di livello è di m 10 (per le curve ausiliarie, a tratti, di m 5)
L'altezza, espressa in metri, è riferita al livello medio del mare (Mareografo di Genova)

COORDINATE DEI VERTICI					
GEOGRAFICHE (E.D. 1950)		FUSO OVEST		FUSO EST	
		GAUSS-BOAGA		GAUSS-BOAGA	
φ	λ	N	E	N	E
NO	42° 54' 00"	13° 45' 00"		4 750 372	2 417 883
NE	42° 54' 00"	13° 50' 00"		4 750 275	2 424 887
SO	42° 51' 00"	13° 45' 00"		4 744 820	2 417 800
SE	42° 51' 00"	13° 50' 00"		4 744 722	2 424 810

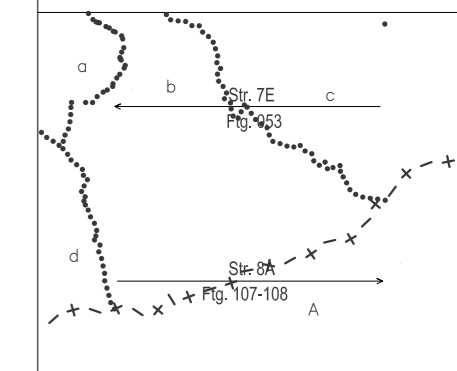
Il reticolo U.T.M. è riferito al fuso 33 ed è indicato a margine con il segno convenzionale.
Costanti di transito per passare dalle coordinate Gauss-Boaga nel sistema nazionale a quelle nel sistema U.T.M.
Fuso Est DE = -2019938
Fuso Est DN = - 181

DECLINAZIONE MAGNETICA, CONVERGENZA E MODULO DI DEFORMAZIONE LINEARE AL CENTRO DELLA SEZIONE

Declinazione magnetica 1978 δ = 0° 53' 30"
Essa diminuisce annualmente di circa 7' 30" = 2" 2



LIMITI AMMINISTRATIVI FOTONOMICI RELATIVO ALLA SEZIONE 327100



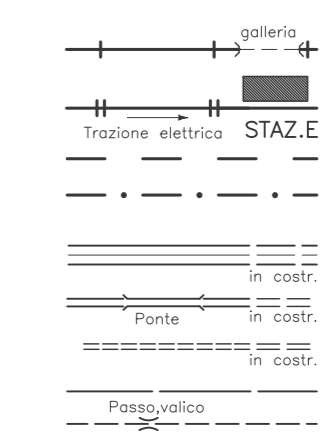
QUADRI D'UNIONE

SITUAZIONE 50.000 IGM	
314 MONTESILVANO	315 FERMO
336 ASCOLI PICENO	337 S. BENEDETTO DEL TRONTO
338 ACQUASANTA TERME	339 TERAMO
	340 ROSETO DEGLI ABRUZZI

SITUAZIONE 10.000 CTR.			
01	02	03	04
05	06	07	08
09	10	11	12
13	14	15	16

SEGNI CONVENZIONALI

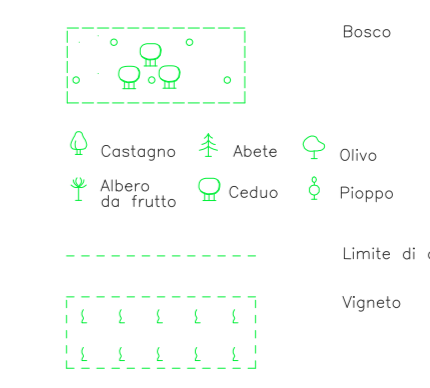
Ferrovie e Viabilità



Edifici e Costruzioni



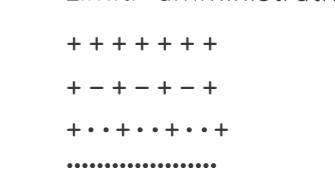
Boschi e Culture arboree



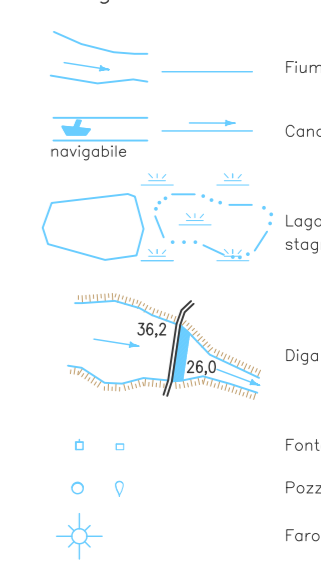
Orografia




Limiti amministrativi



Idrografia



Punti di riferimento



Trabacchi Catastrali S.A.
Carretera del Sadar s/n.
Edificio "El Sario"
31006 PAMPLONA

CONTROLLO DI QUALITÀ
Prof. B. Astori
Prof. F. Guazzelli
DNSE-POLITECNICO DI TORINO

DIREZIONE LAVORI
Arch. A. Bucchi - Ing. S. Babini
ASSISTENZA ALLA D.L.
Ing. S. Bellini - Ing. M. Corbelli

Ripresa aerea giugno 2000
Autorizzazione R.O.S. n. 14473 del 6 luglio 2000

VIETATA LA RIPRODUZIONE A TERMINI DI LEGGE
MATERIALE DI ESCLUSIVA PROPRIETÀ DELLA REGIONE MARCHE