


CARTA TECNICA REGIONALE

**Sezione n° 326130
Corvara**

Scala 1:10000

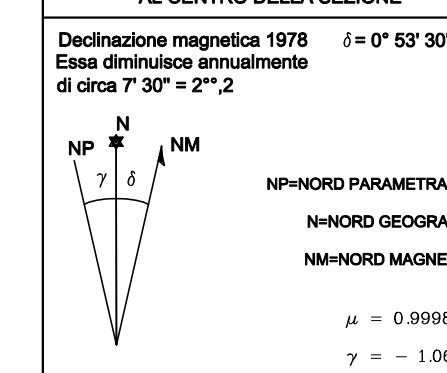


L'equidistanza fra le curve di livello è di m 10 (per le curve ausiliarie, a tratti, di m 5)
L'altimetria, espressa in metri, è riferita al livello medio del mare (Mareografo di Genova)

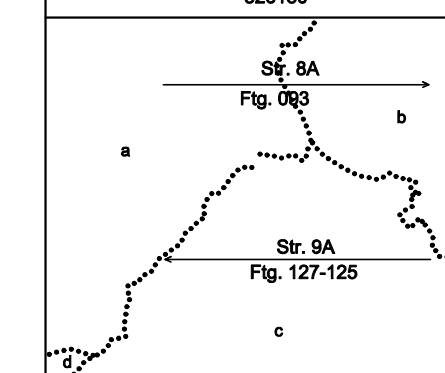
COORDINATE DEI VERTICI					
GEOGRAFICHE (E.D. 1980)		FUOCO OVEST GAUSS-BOAGA		FUOCO EST GAUSS-BOAGA	
		N	E	N	E
NO	42°51'00"	13°20'00"	4 745 410	2 383 753	
NE	42°51'00"	13°25'00"	4 745 278	2 390 662	
SO	42°48'00"	13°20'00"	4 739 897	2 383 643	
SE	42°48'00"	13°25'00"	4 739 725	2 390 458	

Il reticolo U.T.M. è riferito al fuso 33 ed è indicato a margine con il segno convenzionale →
Costanti di transito per passare dalle coordinate Gauss-Boaga nel sistema nazionale a quelle nel sistema U.T.M.
Fuso Est ΔE = -2019937
Fuso Est ΔN = + 181

DECLINAZIONE MAGNETICA, CONVERGENZA E MODULO DI DEFORMAZIONE LINEARE AL CENTRO DELLA SEZIONE



LIMITI AMMINISTRATIVI FOTOINDICATI ALLA SEZIONE 326130



SITUAZIONE 50.000 IGM

313 CAMERINO	314 MONTEGIORGIO	315 FERMO
328 VISSO	329 ASCOLI PICENO	327 S. BENEDETTO DEL TRONTO
327 NORCIA	328 AQUASANTA TERME	328 TERAMO

SITUAZIONE 10.000 CTR

01	02	03	04
05	06	07	08
09	10	11	12
13	14	15	16

SEGNI CONVENZIONALI

Ferrovie e Viabilità

- Ferrovia ordinaria ad un binario
- Trazione elettrica STAZ. E
- Ferrovia in costruzione
- Ferrovia in disarmo
- Autostrada, Superstrada in cantiere
- Strada principale
- Strada non asfaltata in cantiere
- Multistrada
- Pavimentazione
- Sentiero
- Tratturo

Boschi e Colture arboree

- Bosco
- Castagno
- Abete
- Olivo
- Albero da frutto
- Ceduo
- Pioppo
- Vigneto
- Limite di coltura agraria

Orografia

- Curva di livello ordinaria diretta
- Curva di livello ordinaria inversa
- Curva di livello ausiliaria
- Scarpata naturale
- Grotta
- Punto quotato

Limiti amministrativi

- Limite di Stato
- Limite di Regione
- Limite di Provincia
- Limite di Comune

Edifici e Costruzioni

- Edificio residenziale
- Edificio industriale
- Rudere, silos, mulino
- Chiesa, cappella, tabernacolo
- Torre, campanile
- Cimitero, Croce isolata
- Elemento divisorio, muro di sostegno
- Acquedotto interrato, sopraelevato
- Metanodotto interrato, sopraelevato
- Linea elettrica ad alta tensione
- C.le idroelettrica, stazione di trasformazione dell'energia, cabina
- Salto in condotta forzata

Idrografia

- Fiume, torrente
- Canale
- Lago, palude
- stagno permanente
- Diga percorribile
- Fontana, vasca, cisterna
- Pozzo, sorgente
- Fofo, fontane

Punti di riferimento

- Vertice IGM/95
- Vertice Regione Marche 1992
- Vertice Regione Marche 2000
- Caposito di livellazione geometrica IGM

Trabajos Catastrales S.A.
Carrera del Salar s/n.
Edificio "El Salar"
31006 PAMPLONA

Ripresa aerea giugno 2000
Autorizzazione R.G.S. n. 1-473 del 6 luglio 2000

CONTROLLO DI QUALITÀ
Prof. B. Astori
DISEGNO POLITECNICO DI TORINO

DIREZIONE LAVORI
Arch. A. Bocchi - Ing. S. Babini
ASSISTENZA ALLA D.L.
Ing. S. Bellini - Ing. M. Corvalesi

VIETATA LA RIPRODUZIONE A TERMINI DI LEGGE
MATERIALE DI ESCLUSIVA PROPRIETÀ DELLA REGIONE MARCHE