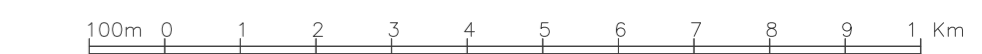




CARTA TECNICA REGIONALE

Sezione n° 326100
Venarotta

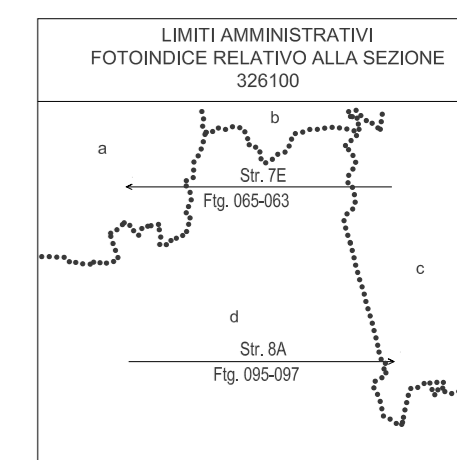
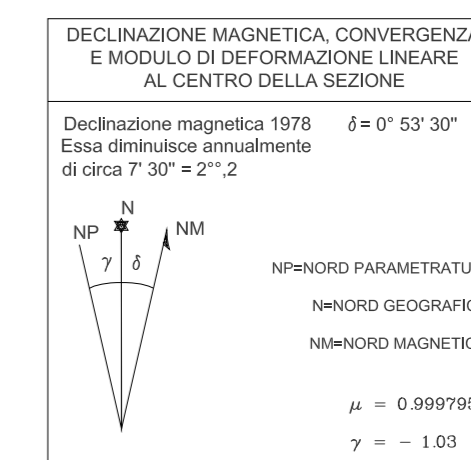
Scala 1:10000



L'equidistanza fra le curve di livello è di m 10 (per le curve ausiliarie, a tratti, di m 5)
L'altimetria, espressa in metri, è riferita al livello medio del mare (Mareografo di Genova)

GEOGRAFICHE (E.D. 1950)	FUSO OVEST		FUSO EST		
	GAUSS-BOAGA	GAUSS-BOAGA	GAUSS-BOAGA	GAUSS-BOAGA	
φ	λ	N	E	N	E
NO 42° 54' 00"	13° 25' 00"	4 750 831	2 390 667	4 750 831	2 390 667
NE 42° 54' 00"	13° 30' 00"	4 745 705	2 397 471	4 745 278	2 390 562
SO 42° 51' 00"	13° 25' 00"	4 745 278	2 390 562	4 745 153	2 397 372
SE 42° 51' 00"	13° 30' 00"	4 745 153	2 397 372		

Il reticolo U.T.M. è riferito al fuso 33 ed è indicato a margine con il segno convenzionale.
Costanti di transito per passare dalle coordinate Gauss-Boaga nel sistema nazionale a quelle nel sistema U.T.M.
Fuso Est DE = -2019938
Fuso Est DNE = -181



a) Comunanza
b) Palmiano
c) Venarotta
d) Roccatavone

QUADRI D'UNIONE

SITUAZIONE 50.000 IGM			SITUAZIONE 10.000 CTR			
313 CAMERINO	314 MONTIGORIO	315 FERMO	01	02	03	04
325 VISSO	326 ASCOLI PICENO	327 S. BENEDETTO DEL TRONTO	05	06	07	08
337 NORCIA	338 AQUASANTA TERME	339 TERNI	09	10	11	12
			13	14	15	16

SEGNI CONVENZIONALI

Ferrovie e Viabilità

- galleria
- Trazione elettrica STAZ.
- Ferrovia in costruzione
- Ferrovia in disasmo
- Autostrada, Superstrada
- Strada principale
- Strada non asfaltata
- Ponte
- Pista ciclistica
- Tratturo

Boschi e Culture arboree

- Bosco
- Castagno
- Albero da frutto
- Albero da frutto
- Ceduo
- Olivo
- Pioppo
- Limite di cultura agraria
- Vigneto

Orografia

- Curve di livello ordinaria direttrice
- Curve di livello ordinaria intermedia
- Curve di livello ausiliarie
- Scarpata naturale
- Grotta
- Punto quotato

Limiti amministrativi

- Limite di Stato
- Limite di Regione
- Limite di Provincia
- Limite di Comune

Edifici e Costruzioni

- Edificio residenziale
- Edificio industriale
- Ruota, sito, mulino
- Chiesa, cappella, tabernacolo
- Torre, campanile
- Cimitero, Croce isolata
- Elemento divisorio, muro di sostegno
- Acquedotto interrato, sopraelevato
- Metanodotto interrato, sopraelevato
- Linee elettriche ad alta tensione
- Cia. ipertensiva, stazione di trasformazione dell'energia, cabina
- Solito in condotta forzata

Idrografia

- Flume, torrente
- Canale
- Lago, palude stagione permanente
- Diga percorribile
- Fantana, Vasco, cisterna
- Pozzo, Sargente
- Fano, fanale

Punti di riferimento

- Vertice IGM/95
- Vertice Regione Marche 1992
- Vertice Regione Marche 2000
- Caposito di livellazione geometrica IGM

Trabasso Catastrale S.A. Carretera del Sadar s/n. Edificio "El Sano" 31006 PAMPLONA

Represa aerea giugno 2000
Autorizzazione R.O.S. n. 1473 del 6 luglio 2000
VIETATA LA RIPRODUZIONE A TERMINI DI LEGGE
MATERIALE DI ESCLUSIVA PROPRIETA' DELLA REGIONE MARCHE

CONTROLLO DI QUALITA' Prof. B. Astori Prof. F. Guazzelli DNSE-POLITECNICO DI TORINO
DIREZIONE LAVORI Arch. A. Bucchi - Ing. S. Babini ASSISTENZA ALLA D.L. Ing. S. Bellini - Ing. M. Contrasto

