



CARTA TECNICA REGIONALE

Sezione n° 326090
Meschia

Scala 1:10000



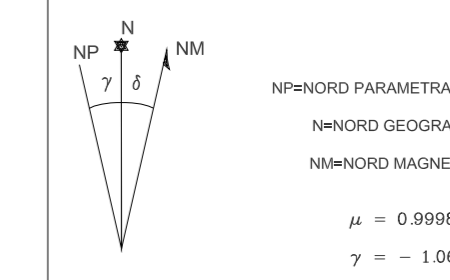
L'equidistanza fra le curve di livello è di m 10 (per le curve ausiliarie, a tratti, di m 5)
L'altezza, espressa in metri, è riferita al livello medio del mare (Mareografo di Genova)

COORDINATE DEI VERTICI					
GEOGRAFICHE (E.D. 1950)	FUSO OVEST		FUSO EST		
	GAUSS-BOAGA	GAUSS-BOAGA	GAUSS-BOAGA	GAUSS-BOAGA	
φ	λ	N	E	N	E
NO	42° 54' 00"	13° 20' 00"	4 750 962	2 383 863	
NE	42° 54' 00"	13° 20' 00"	4 750 931	2 380 667	
SO	42° 51' 00"	13° 20' 00"	4 745 410	2 383 753	
SE	42° 51' 00"	13° 25' 00"	4 745 278	2 390 562	

Il reticolo U.T.M. è riferito al fuso 33 ed è indicato a margine con il segno convenzionale
Costanti di transito per passare dalle coordinate Gauss-Boaga nel sistema nazionale a quelle nel sistema U.T.M.
Fuso Est DE = -2019937
Fuso Est DN = - 191

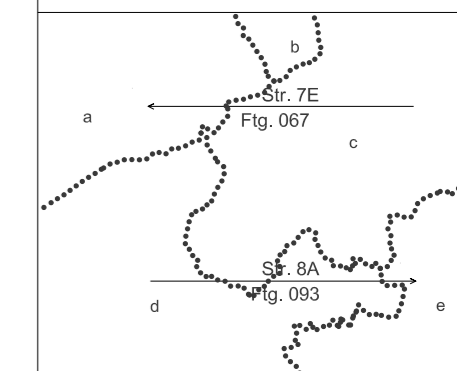
DECLINAZIONE MAGNETICA, CONVERGENZA E MODULO DI DEFORMAZIONE LINEARE AL CENTRO DELLA SEZIONE

Declinazione magnetica 1978 $\alpha = 0^{\circ} 53' 30''$
Essa diminuisce annualmente di circa $7^{\circ} 30'' = 2^{\circ} 12''$



PARAMETRI
NPNORD PARAMETRATURA
NPNORD GEOGRAFICO
NPNORD MAGNETICO
 $\mu = 0,999816$
 $\gamma = - 1,06$

LIMITI AMMINISTRATIVI FOTOINDEICATI ALLA SEZIONE



a) Montefranco
b) Montefortino
c) Comunanza
d) Montegiove
e) Roccafluvione

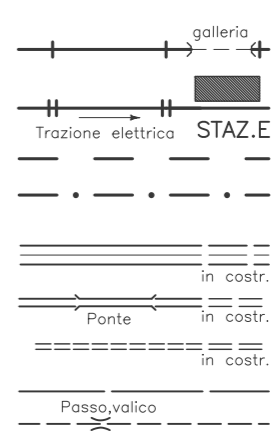
QUADRI D'UNIONE

SITUAZIONE 50.000 IGM		
313 CAMERINO	314 MONTORGIOLO	315 FERMO
325 VISSO	326 ASCOLI PICENO	327 S. BENEDETTO DEL TRONTO
337 NORCIA	338 ACQUASANTA TERME	339 TERAMO

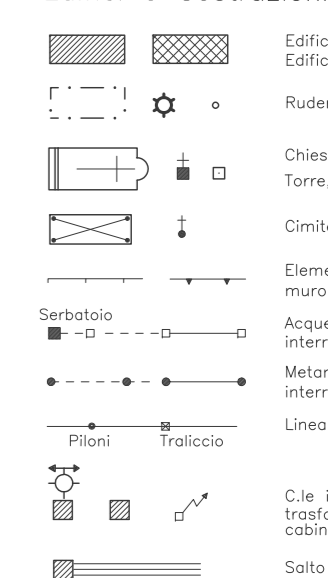
SITUAZIONE 10.000 CTR			
01	02	03	04
05	06	07	08
09	10	11	12
13	14	15	16

SEGNI CONVENZIONALI

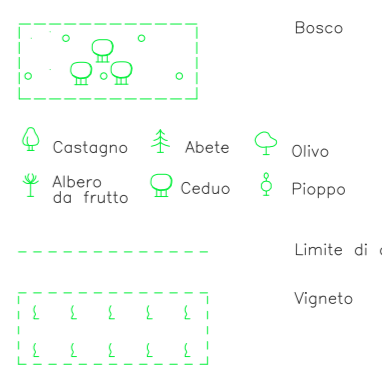
Ferrovie e Viabilità



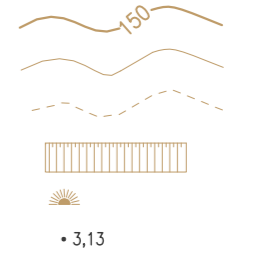
Edifici e Costruzioni



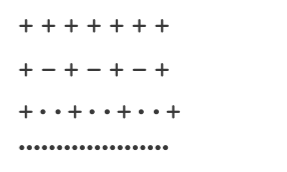
Boschi e Culture arboree



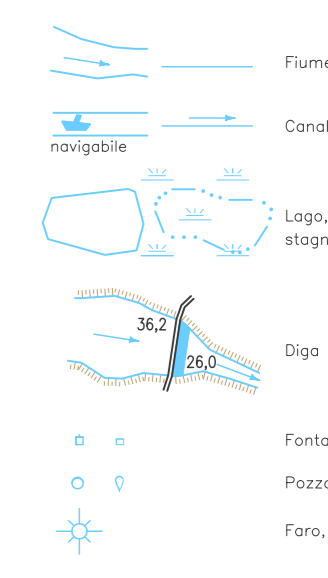
Orografia



Limiti amministrativi



Idrografia



Trabaci Catastrales S.A.
Carretera del Sadar s/n.
Edificio "El Sano"
31006 PAMPLONA

CONTROLLO DI QUALITÀ
Prof. B. Astori
Prof. F. Guazzelli
DNSE-POLITECNICO DI TORINO

DIREZIONE LAVORI
Arch. A. Burci - Ing. S. Babini
ASSISTENZA ALLA D.L.
Ing. S. Bellini - Ing. M. Contrasto

Ripresa aerea giugno 2000
Autorizzazione R.O.S. n. 1473 del 6 luglio 2000
VIETATA LA RIPRODUZIONE A TERMINI DI LEGGE
MATERIALE DI ESCLUSIVA PROPRIETÀ DELLA REGIONE MARCHE