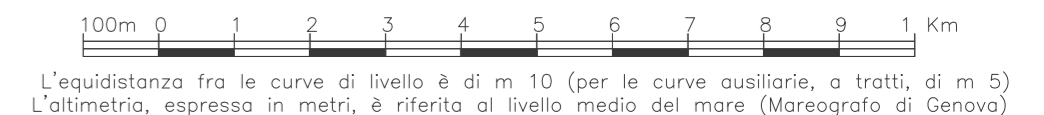


CARTA TECNICA REGIONALE

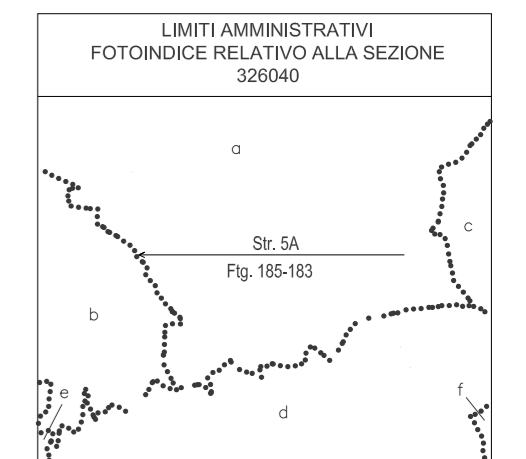
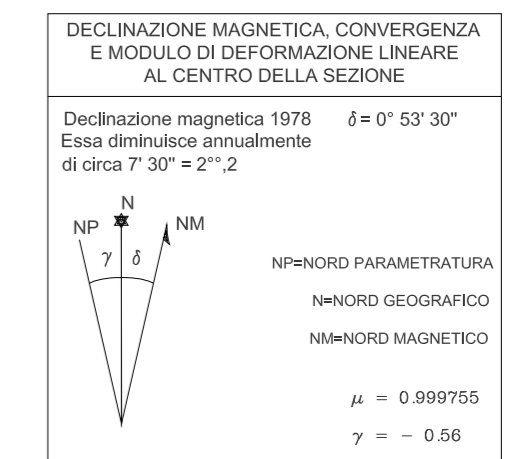
Sezione n° 326040  
Montalto delle Marche

Scala 1:10000



COORDINATE DEI VERTICI					
GEOGRAFICHE (E. 1950)		FUSO OVEST GAUSS-BOAGA		FUSO EST GAUSS-BOAGA	
$\varphi$	$\lambda$	N	E	N	E
NO	43° 00' 00"	13° 35' 00"		4 761 694	2 404 462
NE	43° 00' 00"	13° 40' 00"		4 761 693	2 411 265
SO	42° 57' 00"	13° 35' 00"		4 756 141	2 404 368
SE	42° 57' 00"	13° 40' 00"		4 756 030	2 411 167

Il reticolo U.T.M. è riferito al fuso 33 ed è indicato a margine con il segno convenzionale.  
Costanti di transito per passare dalle coordinate Gauss-Boaga nel sistema nazionale a quelle nel sistema U.T.M.  
Fuso Est DE = -2019938  
Fuso Est DNa = -181



QUADRI D'UNIONE

SITUAZIONE 50.000 IGM			SITUAZIONE 10.000 CTR		
313 CAMERINO	314 MONTORGIOLO	315 FERDIO	01	02	03
305 VISSO	306 ASCOLI PICENO	307 S. BENEDETTO DEL TRONTO	05	06	07
337 NORCIA	338 ACQUASANTA TERME	339 TERNI	09	10	11
			13	14	15
					16

SEGNI CONVENZIONALI

Ferrovie e Viabilità	Edifici e Costruzioni
galleria	Edificio residenziale
binario	Edificio industriale
Trazione elettrica STAZ.	Rudere, sito, mulino
Ferrovia ordinaria a doppio binario	Chiesa, cappella, tabernacolo
Ferrovia in costruzione	Torre, campanile
Ferrovia in disuso	Cimitero, Croce isolata
Autostrada, Superstrada	Elemento divisorio, muro di sostegno
Strada principale	Saracolla
Ponte	Acquedotto interrato, sopraelevato
Strada non asfaltata	Metanodotto interrato, sopraelevato
Pista ciclistica	Linea elettrica ad alta tensione
Mulattiera	Piani
Sentiero	Traliccio
Tratturo	C.A. (centralina), stazione di trasformazione dell'energia, cabina
	Solito in condotta forzata

Boschi e Culture arboree

Castagno	Abete	Olive	Poppo
Albero da frutto	Ceduo		
Limite di cultura agraria			
Vigneto			

Orografia

Curve di livello ordinaria direttrice	
Curve di livello ordinaria intermedia	
Curve di livello ausiliarie	
Scarpata naturale	
Grotta	
Punto quotato	

Idrografia

Flume, torrente	
Canale	
Lago, palude stagione permanente	
Diga percorribile	
Fantana, Vasca, cisterna	
Pozzo, Sargente	
Faro, fanale	

Limiti amministrativi

+++++	Limite di Stato
+++	Limite di Regione
++	Limite di Provincia
+	Limite di Comune

Punti di riferimento

▲ 313	Vertice IGM/95
▽ 313	Vertice Regione Marche 1992
▽ 313	Vertice Regione Marche 2000
⊕ 3131	Capposito di livellazione geometrica IGM

Trabaci Catastrali S.A.  
Carattera del Sadar s/n.  
Edificio "El Sano"  
31006 PAMPLONA

Represa aerea giugno 2000  
Autorizzazione R.O.S. n. 1473 del 6 luglio 2000

VIETATA LA RIPRODUZIONE A TERMINI DI LEGGE  
MATERIALE DI ESCLUSIVA PROPRIETA' DELLA REGIONE MARCHE