



CARTA TECNICA REGIONALE

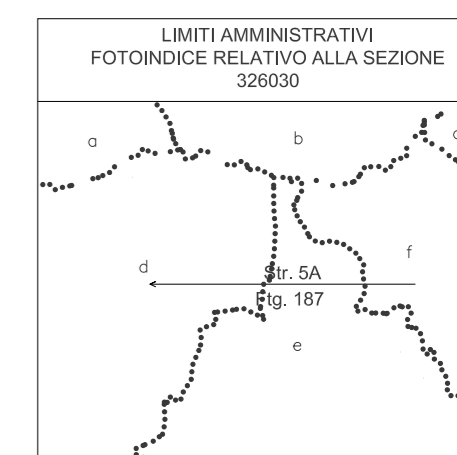
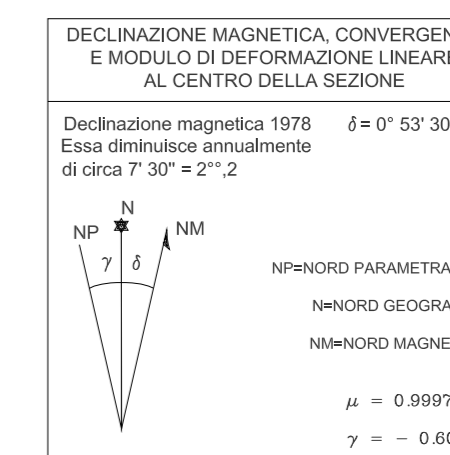
Sezione n° 326030  
Rotella

Scala 1:10000



| COORDINATE DEI VERTICI  |             |                        |   |                      |           |
|-------------------------|-------------|------------------------|---|----------------------|-----------|
| GEOGRAFICHE (E.D. 1950) |             | FUSO OVEST GAUSS-BOAGA |   | FUSO EST GAUSS-BOAGA |           |
| $\varphi$               | $\lambda$   | N                      | E | N                    | E         |
| NO                      | 43° 00' 00" | 13° 30' 00"            |   | 4 761 812            | 2 397 669 |
| NE                      | 43° 00' 00" | 13° 30' 00"            |   | 4 761 694            | 2 404 462 |
| SO                      | 42° 57' 00" | 13° 30' 00"            |   | 4 756 259            | 2 397 570 |
| SE                      | 42° 57' 00" | 13° 35' 00"            |   | 4 756 141            | 2 404 368 |

Il reticolo U.T.M. è riferito al fuso 33 ed è indicato a margine con il segno convenzionale.  
Costanti di transito per passare dalle coordinate Gauss-Boaga nel sistema nazionale a quelle nel sistema U.T.M.  
Fuso Est DE = -2019938  
Fuso Est DN = + 181



QUADRI D'UNIONE

SITUAZIONE 50.000 IGM

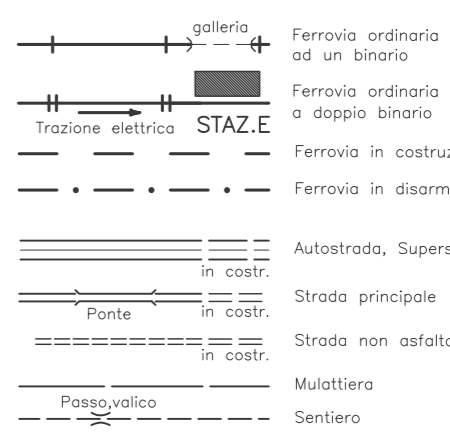
|              |                      |                             |
|--------------|----------------------|-----------------------------|
| 313 CAMERINO | 314 MONTORGIOLO      | 315 FERMO                   |
| 325 VISSO    | 326 ASCOLI PICENO    | 327 S. BENEDETTO DEL TRONTO |
| 337 NORCIA   | 338 ACQUASANTA TERME | 339 TERNI                   |

SITUAZIONE 10.000 CTR

|    |    |    |    |
|----|----|----|----|
| 01 | 02 | 03 | 04 |
| 05 | 06 | 07 | 08 |
| 09 | 10 | 11 | 12 |
| 13 | 14 | 15 | 16 |

SEGNI CONVENZIONALI

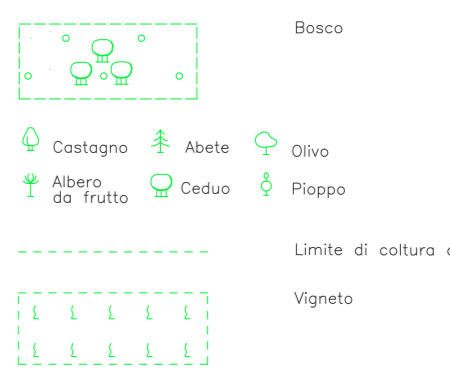
Ferrovie e Viabilità



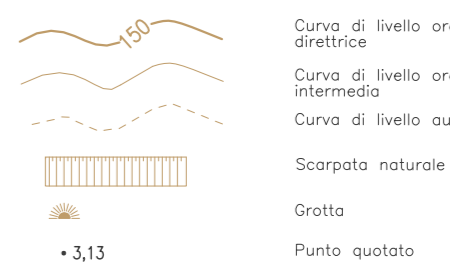
Edifici e Costruzioni



Boschi e Culture arboree




Orografia



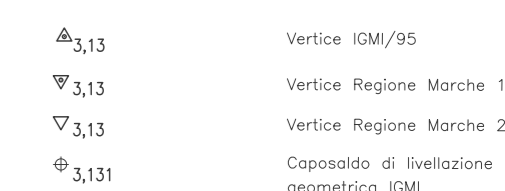
Idrografia



Limiti amministrativi



Punti di riferimento



Trabasso Catastrale S.A.  
Carattera del Sadar s/n.  
Edificio "El Saro"  
31006 PAMPLONA