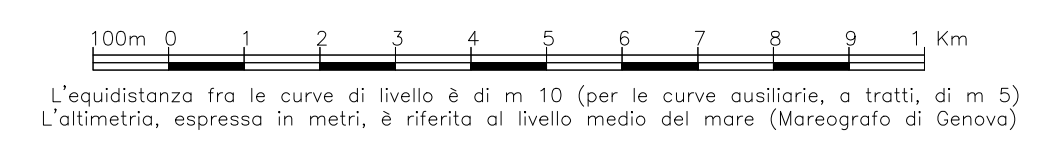



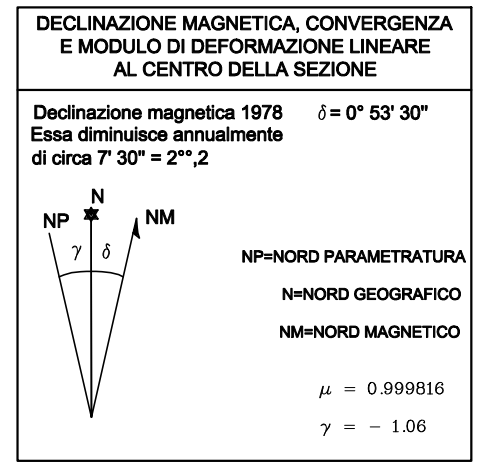
CARTA TECNICA REGIONALE
Sezione n° 326010
Amendola

Scala 1:10000



COORDINATE DEI VERTICI					
GEOGRAFICHE (E.D. 1950)		FUSO OVEST		FUSO EST	
		GAUSS-BOAGA		GAUSS-BOAGA	
		N	E	N	E
NO	43°00'00"	13°20'00"		4 762 068	2 384 083
NE	43°00'00"	13°20'00"		4 761 937	2 380 876
SO	42°57'00"	13°20'00"		4 756 515	2 383 973
SE	42°57'00"	13°20'00"		4 756 384	2 380 771

Il reticolo U.T.M. è riferito al fuso 33 ed è indicato a margine con il segno convenzionale —→
Costanti di transito per passare dalle coordinate Gauss-Boaga nel sistema nazionale a quelle nel sistema U.T.M.
Fuso Est ΔE = -2019937
Fuso Ovest ΔE = 191



QUADRI D'UNIONE

SITUAZIONE 50.000 IGM			SITUAZIONE 10.000 CTR			
313 CAMERINO	314 MONTEGIORGIO	315 FERMO	02	03	04	
325 VISSO	326 ASCOLI PICENO	327 S. BENEDETTO DEL TRONTO	05	06	07	08
337 NORCIA	338 ACQUAFRANTA TERME	339 TERAMO	09	10	11	12
			13	14	15	16

SEGNI CONVENZIONALI

Ferrovie e Viabilità

- Ferrovia ordinaria ad un binario
- Ferrovia ordinaria a doppio binario
- Ferrovia in costruzione
- Ferrovia in disuso
- Autostrada, Superstrada in costr.
- Strada principale in costr.
- Strada non asfaltata in costr.
- Multistrada
- Sentiero
- Trattoria

Boschi e Colture arboree

- Bosco
- Castagno
- Albero da frutto
- Abete
- Ceduo
- Floppo
- Limite di coltura agraria
- Vigneto

Orografia

- Curva di livello ordinaria diretta
- Curva di livello ordinaria intermedia
- Curva di livello ausiliaria
- Sciopista naturale
- Grotta
- Punto quotato

Limiti amministrativi

- Limite di Stato
- Limite di Regione
- Limite di Provincia
- Limite di Comune

Edifici e Costruzioni

- Edificio residenziale, edificio industriale
- Ruota, silos, mulino
- Chiesa, cappella, tabernacolo
- Torre, campanile
- Cimitero, Croce isolata
- Elemento divisorio, muro di sostegno
- Acquedotto
- Interfero, sproprietato
- Metanocondotta
- Interfero, sproprietato
- Linea elettrica ad alta tensione
- C.le idroelettrica, stazione di trasformazione dell'energia, cabina
- Satite in condotto forzato

Idrografia

- Flume, torrente
- Canale
- Lago, polide
- stagna permanente
- Diga personale
- Fantano, Vasca, sistema
- Pozzo, Sorgente
- Fano, fangia

Punti di riferimento

- Vertice IGM/95
- Vertice Regione Marche 1992
- Vertice Regione Marche 2000
- Capostipite di livellazione geometrica IGM

Trabasso Cartografico S.A.
Carretera del Sador s.n.
Edificio "El Sador"
31006 PAMPLONA

Ripresa aerea giugno 2000
Autorizzazione R.G.S. n. 1473 del 6 luglio 2000
VIETATA LA RIPRODUZIONE A TERMINI DI LEGGE
MATERIALE DI ESCLUSIVA PROPRIETA' DELLA REGIONE MARCHE