

CARTA TECNICA REGIONALE

Sezione n° 325020
Valle Stretta

Scala 1:10000



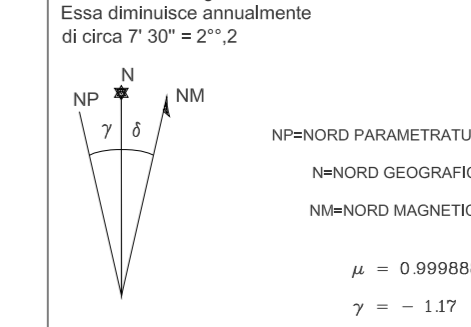
L'equidistanza fra le curve di livello è di m 10 (per le curve ausiliarie, a tratti, di m 5)
L'altimetria, espressa in metri, è riferita al livello medio del mare (Mareografo di Genova)

COORDINATE DEI VERTICI						
GEOGRAFICHE (E.D. 1950)	FUSO OVEST		FUSO EST			
	GAUSS-BOAGA	GAUSS-BOAGA	N	E		GAUSS-BOAGA
NO	43° 00' 00"	13° 05' 00"			4 762 503	2 363 704
NE	43° 00' 00"	13° 10' 00"			4 762 351	2 370 497
SO	42° 57' 00"	13° 05' 00"			4 756 950	2 363 577
SE	42° 57' 00"	13° 10' 00"			4 756 798	2 370 376

Il reticolo U.T.M. è riferito al fuso 33 ed è indicato a margine con il segno convenzionale.
Costanti di transito per passare dalle coordinate Gauss-Boaga nel sistema nazionale a quelle nel sistema U.T.M.
Fuso Est DE = -2019937
Fuso Est DNE = -191

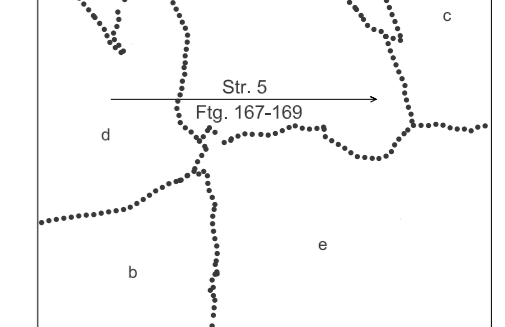
DECLINAZIONE MAGNETICA, CONVERGENZA E MODULO DI DEFORMAZIONE LINEARE AL CENTRO DELLA SEZIONE

Declinazione magnetica 1978 $\alpha = 0^\circ 53' 30''$
Essa diminuisce annualmente di circa $7' 30'' = 2'' \cdot 2$



NP Nord Parametrica
NM Nord Geografico
NM Nord Magnetico
 $\mu = 0,999888$
 $\gamma = -1,17$

LIMITI AMMINISTRATIVI FOTONOMICI RELATIVI ALLA SEZIONE 325020



a) Fioridromonte
b) Visso
c) Acquacanna
d) Pieve Torina

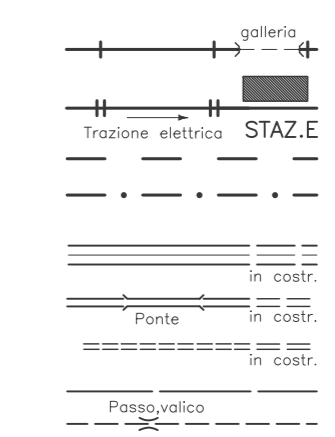
QUADRI D'UNIONE

SITUAZIONE 50.000 IGM		
312 NOCERA INFERIORE	313 CAMERINO	314 MONTECORCHIO
324 FOLKINO	325 VISSO	326 ASCOLI PICENO
335 SPOLETO	337 NORCIA	338 ADUASANTA TERZIA

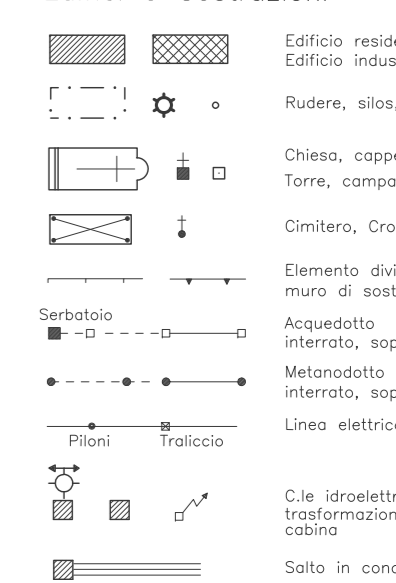
SITUAZIONE 10.000 CTR			
01	02	03	04
05	06	07	08
09	10	11	12
13	14	15	16

SEGNI CONVENZIONALI

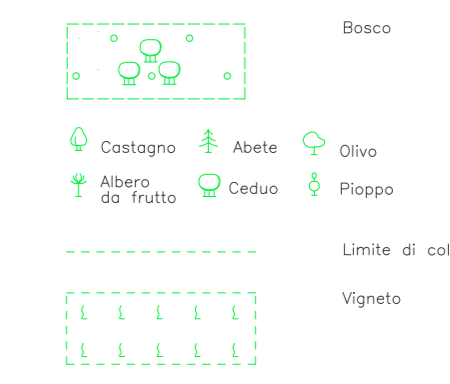
Ferrovie e Viabilità



Edifici e Costruzioni



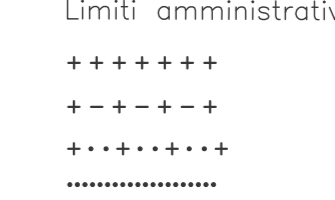
Boschi e Culture arboree



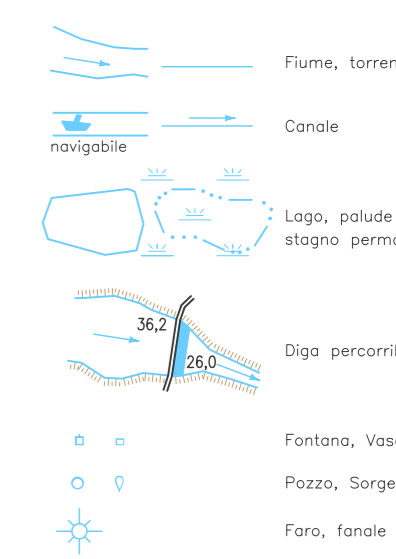
Orografia



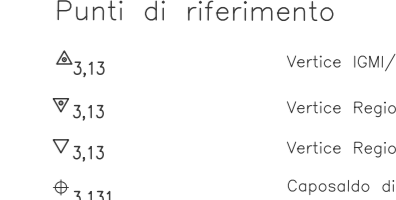
Limiti amministrativi



Idrografia



Punti di riferimento



Trabajas Catastrales S.A.
Carretera del Sadar s/n.
Edificio "El Sario"
31006 PAMPLONA

CONTROLLO DI QUALITÀ
Prof. B. Astori
Prof. F. Guazzelli
DNSE-POLITECNICO DI TORINO

DIREZIONE LAVORI
Arch. A. Bucci - Ing. S. Babbini
ASSISTENZA ALLA D.L.
Ing. S. Bellini - Ing. M. Corbelli

Ripresa aerea giugno 2000
Autorizzazione R.O.S. n. 1473 del 6 luglio 2000
VIETATA LA RIPRODUZIONE A TERMINI DI LEGGE
MATERIALE DI ESCLUSIVA PROPRIETÀ DELLA REGIONE MARCHE