

CARTA TECNICA REGIONALE


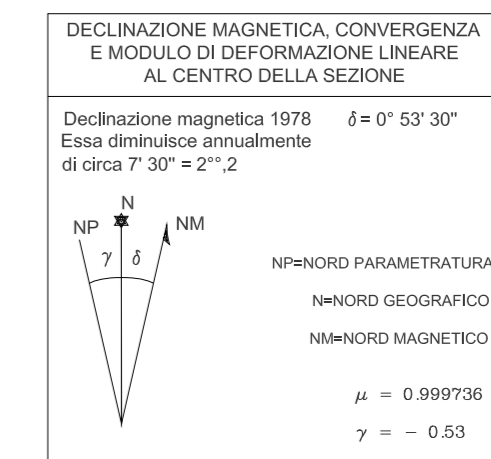
Sezione n° 315130  
Carassai

Scala 1:10000



COORDINATE DEI VERTICI					
GEOGRAFICHE (E.D. 1950)		FUSO OVEST		FUSO EST	
		GAUSS-BOAGA		GAUSS-BOAGA	
$\varphi$	$\lambda$	N	E	N	E
NO	43° 03' 00"	13° 40' 00"		4 767 135	2 411 343
NE	43° 03' 00"	13° 40' 00"		4 767 031	2 418 131
SO	43° 00' 00"	13° 40' 00"		4 761 583	2 411 255
SE	43° 00' 00"	13° 45' 00"		4 761 478	2 418 048

Il reticolo U.T.M. è riferito al fuso 33 ed è indicato a margine con il segno convenzionale.  
Costanti di transito per passare dalle coordinate Gauss-Boaga nel sistema nazionale a quelle nel sistema U.T.M.  
Fuso Est DE = 2019939  
Fuso Est DN = 190



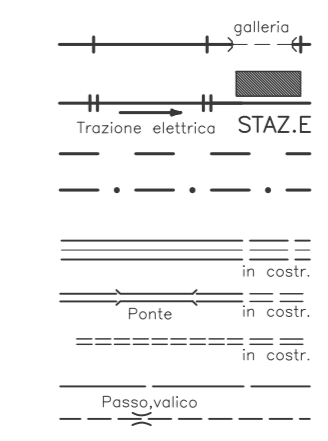
QUADRI D'UNIONE

SITUAZIONE 50.000 IGM	
303 MADRATA	304 CIVITANOVA MARCHE
314 MONTEGGIO	315 FERMO
326 ASCOLI PICENO	327 S. BENEDETTO DEL TRONTO

SITUAZIONE 10.000 CTR			
01	02	03	04
05	06	07	08
09	10	11	12
14	15	16	

SEGNI CONVENZIONALI

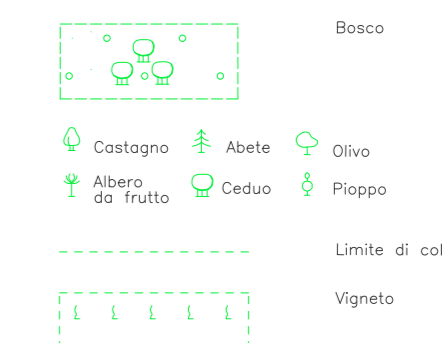
Ferrovie e Viabilità



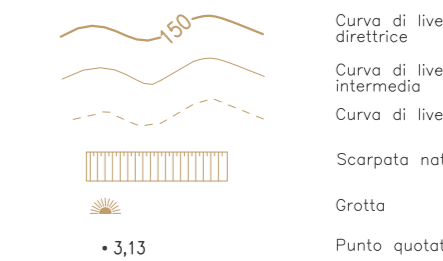
Edifici e Costruzioni



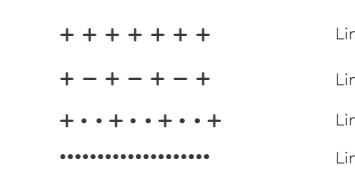
Boschi e Culture arboree



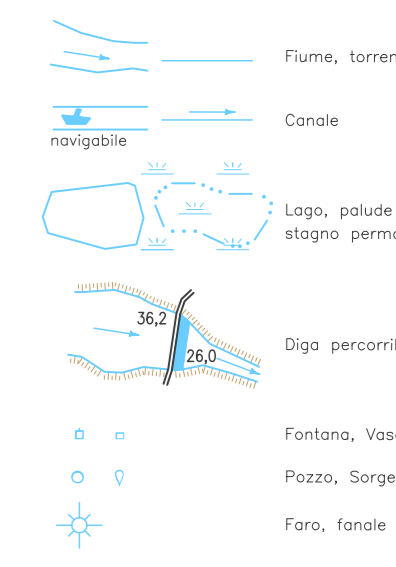
Orografia



Limiti amministrativi



Idrografia



Punti di riferimento



Trabasso Catastrale S.A.  
Carretera del Sadar s/n.  
Edificio "El Sano"  
31006 PAMPLONA