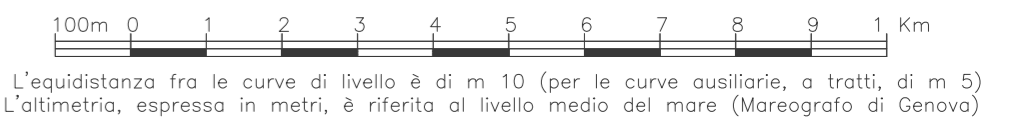


CARTA TECNICA REGIONALE


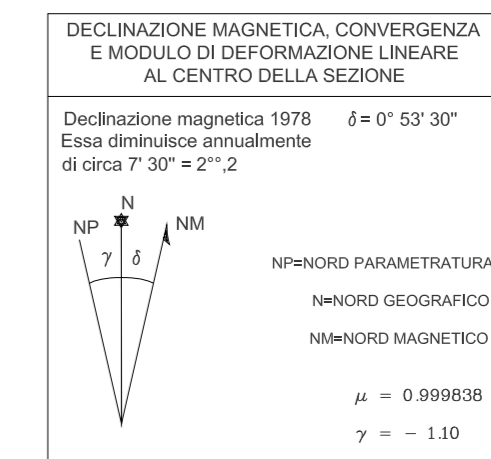
Sezione n° 313160
Sarnano

Scala 1:10000



COORDINATE DEI VERTICI					
GEOGRAFICHE (E.D. 1950)	FUSO OVEST		FUSO EST		
	GAUSS-BOAGA	GAUSS-BOAGA	GAUSS-BOAGA	GAUSS-BOAGA	
φ	λ	N	E	N	E
NO	43° 03' 00"	13° 15' 00"	4 767 750	2 377 406	
NE	43° 03' 00"	13° 20' 00"	4 767 921	2 384 193	
SO	43° 00' 00"	13° 15' 00"	4 762 206	2 377 290	
SE	43° 00' 00"	13° 20' 00"	4 762 068	2 384 063	

Il reticolo U.T.M. è riferito al fuso 33 ed è indicato a margine con il segno convenzionale.
Costanti di transito per passare dalle coordinate Gauss-Boaga nel sistema nazionale a quelle nel sistema U.T.M.
Fuso Est DE = -2019938
Fuso Est DN = + 190



QUADRI D'UNIONE

SITUAZIONE 50.000 IGM			SITUAZIONE 10.000 CTR.			
301 FABRANO	302 TOLENTINO	303 MACERATA	01	02	03	04
312 NOCERA LIMBARA	313 CARNERO	314 MONTEGIORGIO	05	06	07	08
324 FOLGIANO	325 VISSO	326 ASCOLI PICENO	09	10	11	12
			13	14	15	16

SEGNI CONVENZIONALI

Ferrovie e Viabilità

- galleria
- Trazione elettrica STAZ. E
- Ferrovia ordinaria a doppio binario
- Ferrovia in costruzione
- Ferrovia in disuso
- Autostrada, Superstrada
- Strada principale
- Strada non asfaltata
- Ponte
- Mulattiera
- Pista ciclistica
- Strada in costr.
- Tratturo

Boschi e Culture arboree

- Bosco
- Castagno
- Albero da frutto
- Abete
- Cedro
- Olio
- Pioppo
- Limite di cultura agraria
- Vigneto

Orografia

- Curve di livello ordinaria direttrice
- Curve di livello ordinaria intermedia
- Curve di livello ausiliarie
- Sciogruppa naturale
- Grotta
- Punto quotato

Limiti amministrativi

- Limite di Stato
- Limite di Regione
- Limite di Provincia
- Limite di Comune

Edifici e Costruzioni

- Edificio residenziale
- Edificio industriale
- Rudere, sito, mulino
- Chiesa, cappella, tabernacolo
- Torre, campanile
- Cimitero, Croce isolata
- Elemento divisorio, muro di sostegno
- Acquedotto interrato, sopraelevato
- Metanodotto interrato, sopraelevato
- Linea elettrica ad alta tensione
- Cla. ipodermica, stazione di trasformazione dell'energia, cabina
- Sotto in condotta forzata

Idrografia

- Flume, torrente
- Canale
- Lago, palude stagione permanente
- Diga percorribile
- Fantana, Vasco, cisterna
- Pozzo, Sorgente
- Faro, fanale

Punti di riferimento

- Vertice IGM/95
- Vertice Regione Marche 1992
- Vertice Regione Marche 2000
- Caposodio di livellazione geometrica IGM

Trabasso Catastrale S.A.
Carretera del Sadar s/n.
Edificio "El Sano"
31006 PAMPLONA

Represa aerea giugno 2000
Autovetture R.O.S. n. 1473 del 6 luglio 2000

VIETATA LA RIPRODUZIONE A TERMINI DI LEGGE
MATERIALE DI ESCLUSIVA PROPRIETA' DELLA REGIONE MARCHE