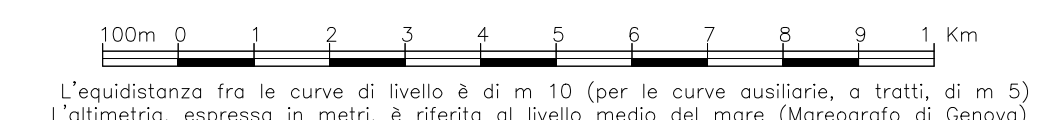




CARTA TECNICA REGIONALE

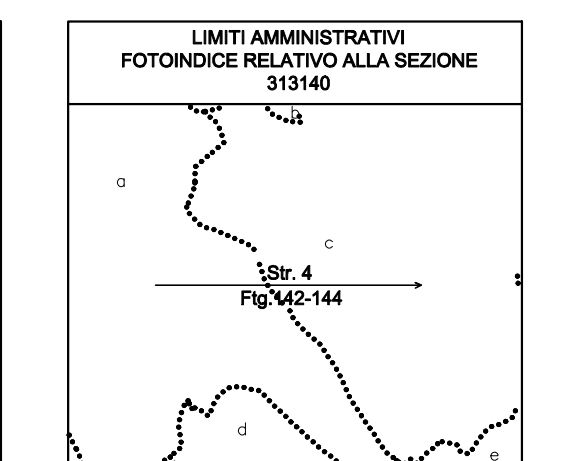
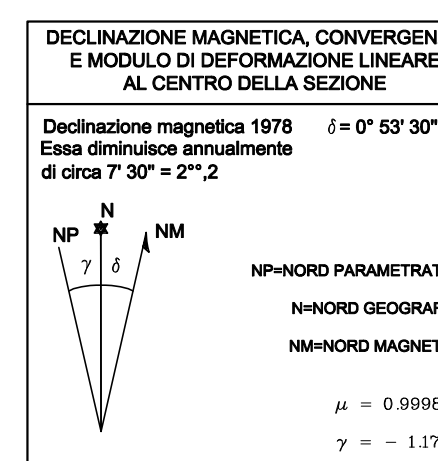
**Sezione n° 313140
Fiastra**

Scala 1:10000



COORDINATE DEI VERTICI					
GEOGRAFICHE (E.D. 1960)		FUSO OVEST		FUSO EST	
		GAUSS-BOAGA		GAUSS-BOAGA	
		N	E	N	E
NO	43°03'00"	13°05'00"	4 768 066	2 363 831	
NE	43°03'00"	13°10'00"	4 767 904	2 370 818	
SO	43°00'00"	13°05'00"	4 762 503	2 363 704	
SE	43°00'00"	13°10'00"	4 762 351	2 370 497	

Il reticolo U.T.M. è riferito al fuso 33 ed è indicato a margine con il segno convenzionale \rightarrow
Costanti di transito per passare dalle coordinate Gauss-Boaga nel sistema nazionale a quelle nel sistema U.T.M.
Fuso Est $\Delta E = -2019939$
Fuso Est $\Delta N = + 180$



QUADRI D'UNIONE

SITUAZIONE 50.000 IGM			SITUAZIONE 10.000 CTR			
301 FARRANO	302 TOLENTINO	303 MACERATA	01	02	03	04
312 NOCERA LIMBRA	313 CAMERINO	314 MONTECORCIO	05	06	07	08
324 FOLIGNO	325 VISSO	326 ARCOLIGNO	09	10	11	12
			13	14	15	16

SEGNII CONVENZIONALI

Ferrovie e Viabilità

- galleria
- Ferrovia ordinaria ad un binario
- Ferrovia ordinaria a doppio binario
- Ferrovia in costruzione
- Ferrovia in disuso
- Autostrada, Superstrada
- Strada principale
- Strada non asfaltata
- Mulattiera
- Passeggiata
- Sentiero
- Tratturo

Boschi e Colture arboree

- Bosco
- Castagno
- Abete
- Olivio
- Albero a frutto
- Ceduo
- Filopio
- Limite di coltura agraria
- Vignete

Orografia

- Curva di livello ordinaria diretta
- Curva di livello ordinaria intermedia
- Curva di livello ausiliaria
- Scarpata ardente
- Gratta
- Punto quotato

Limiti amministrativi

- Limiti di Stato
- Limiti di Regione
- Limiti di Provincia
- Limiti di Comune

Edifici e Costruzioni

- Edificio residenziale
- Edificio industriale
- Fuochi, silos, mulino
- Chiesa, cappella, tabernacolo
- Torre, campanile
- Cimitero, Croce isolata
- Elemento divisorio, muro di sostegno
- Acquedotto interinale, approprietario
- Metanodotto interinale, sopraelevato
- Ritmi traliccio
- C.le idroelettrica, stazione di trasformazione dell'energia, cabina
- Solco in condotta forata

Idrografia

- Fiume, torrente
- Canale
- Lago, palude
- stagno permanente
- Diga percorribile
- Fontana, Vaso, fiamma
- Piazza, Sorgente
- Faro, fenice

Punti di riferimento

- Vertice IGM/95
- Vertice Regione Marche 1992
- Vertice Regione Marche 2000
- Caposasso di livellazione geometrica IGM

Trabaja Catastrale S.A.
Carretera del Solar s/n.
Edificio "El Solar"
31006 PAMPLONA