

CARTA TECNICA REGIONALE

Sezione n° 312070
Monte Finiglia

Scala 1:10000



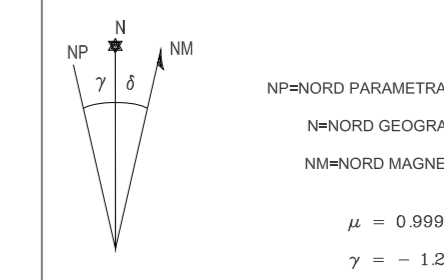
L'equidistanza fra le curve di livello è di m 10 (per le curve ausiliarie, a tratti, di m 5)
L'altezza, espressa in metri, è riferita al livello medio del mare (Mareografo di Genova)

COORDINATE DEI VERTICI					
GEOGRAFICHE (E.D. 1950)	FUSO OVEST		FUSO EST		
	GAUSS-BOAGA	GAUSS-BOAGA	GAUSS-BOAGA	GAUSS-BOAGA	
	N	E	N	E	
NO	43° 09' 00"	12° 50' 00"	4 779 658	2 343 755	
NE	43° 09' 00"	12° 50' 00"	4 779 486	2 350 531	
SO	43° 08' 00"	12° 50' 00"	4 774 105	2 343 611	
SE	43° 08' 00"	12° 55' 00"	4 773 933	2 350 393	

Il reticolo U.T.M. è riferito al fuso 33 ed è indicato a margine con il segno convenzionale.
Costanti di transito per passare dalle coordinate Gauss-Boaga nel sistema nazionale a quelle nel sistema U.T.M.
Fuso Est DE = -2019996
Fuso Est DN = + 179

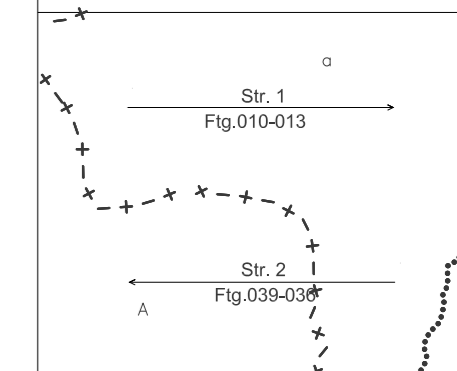
DECLINAZIONE MAGNETICA, CONVERGENZA E MODULO DI DEFORMAZIONE LINEARE AL CENTRO DELLA SEZIONE

Declinazione magnetica 1978 $\delta = 0^\circ 53' 30''$
Essa diminuisce annualmente di circa $7' 30'' = 2'' \cdot 2$



PARAMETRI
NPNORD PARAMETRICA
NPNORD GEOGRAFICO
NPNORD MAGNETICO
 $\mu = 0,999968$
 $\gamma = -1,27$

LIMITI AMMINISTRATIVI FOTONICI RELATIVI ALLA SEZIONE 312070



a) Umbro b) Fiumana c) Sene

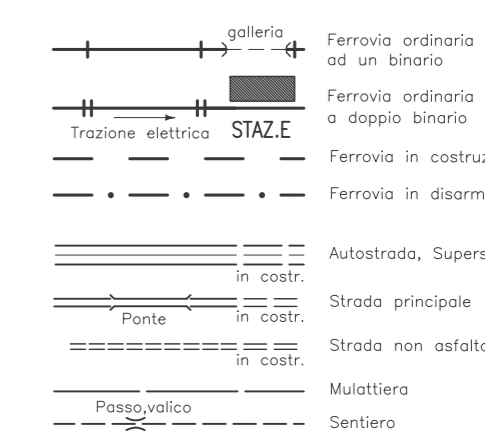
QUADRI D'UNIONE

SITUAZIONE 50.000 IGM		
300 GUBBIO	301 FABRANO	302 TOLENTINO
311 PERUGIA	312 NOCERA LAMBRA	313 CAMERINO
323 MARCIANO	324 FOLIGNO	325 VESVO

SITUAZIONE 10.000 CTR			
01	02	03	04
05	06	07	08
09	10	11	12
13	14	15	16

SEGNI CONVENZIONALI

Ferrovie e Viabilità



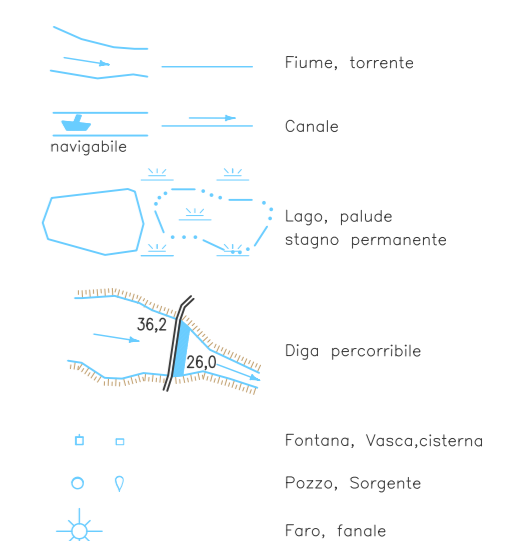
Edifici e Costruzioni



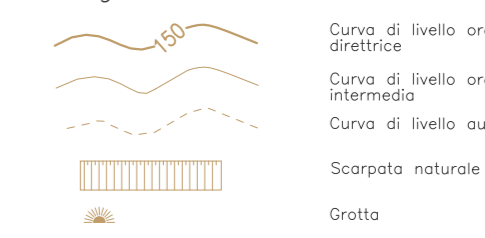
Boschi e Culture arboree




Idrografia



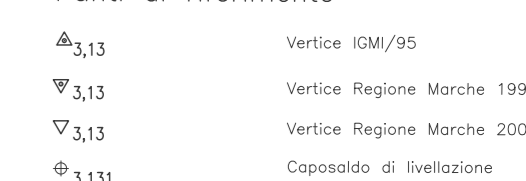
Orografia



Limiti amministrativi



Punti di riferimento



Trabaci Catastrales S.A.
Carretera del Sadar s/n.
Edificio "El Sario"
31006 PAMPLONA

CONTROLLO DI QUALITÀ
Prof. B. Astori
Prof. F. Guazzelli
DNSE-POLITECNICO DI TORINO

DIREZIONE LAVORI
Arch. A. Bucci - Ing. S. Babini
ASSISTENZA ALLA D.L.
Ing. S. Bellini - Ing. M. Corbelli

Ripresa aerea giugno 2000
Autoregistrazione R.O.S. n. 1-473 del 6 luglio 2000
VIETATA LA RIPRODUZIONE A TERMINI DI LEGGE
MATERIALE DI ESCLUSIVA PROPRIETÀ DELLA REGIONE MARCHE

