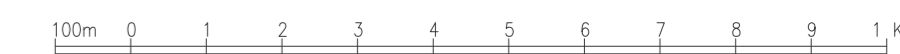


CARTA TECNICA REGIONALE

Sezione n° 303150
S.PIETRO

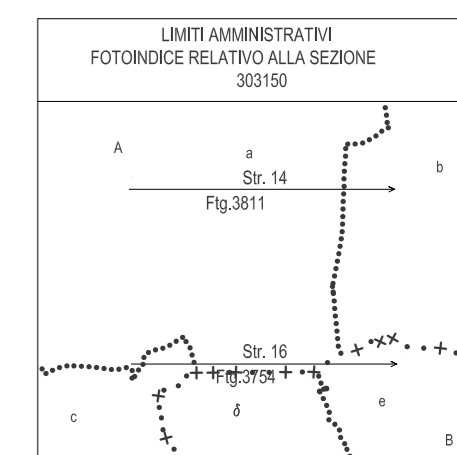
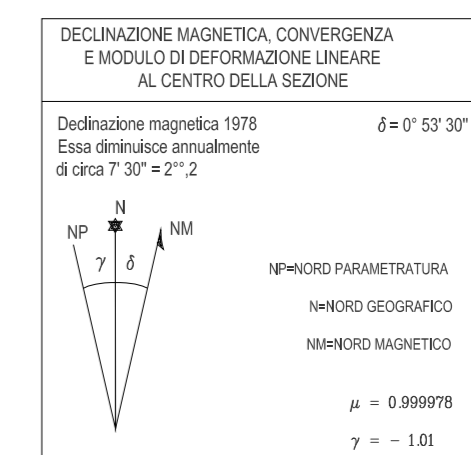
Scala 1:10000



L'equidistanza fra le curve di livello è di m 10 (per le curve ausiliarie, a tratti, di m 5)
L'altimetria, espressa in metri, è riferita al livello medio del mare (Mareografo di Genova)

COORDINATE DEI VERTICI					
GEOGRAFICHE (E.D. 1950)		FUSO OVEST		FUSO EST	
		GAUSS-BOGGA		GAUSS-BOGGA	
φ	λ	N	E	N	E
NO	43° 15' 00"	13° 30' 00"		4 789 577	2 398 166
NE	43° 15' 00"	13° 30' 00"		4 789 559	2 404 931
SO	43° 12' 00"	13° 30' 00"		4 784 024	2 398 066
SE	43° 12' 00"	13° 35' 00"		4 783 906	2 404 637

Il reticolo U.T.M. è riferito al fuso 33 ed è indicato a margine con il segno convenzionale.
Costanti di transito per passare dalle coordinate Gauss-Bogga nel sistema nazionale a quelle nel sistema U.T.M.
Fuso Ovest DE = -2019939
Fuso Est DE = +180



QUADRI D'UNIONE

SITUAZIONE 50.000 IGM

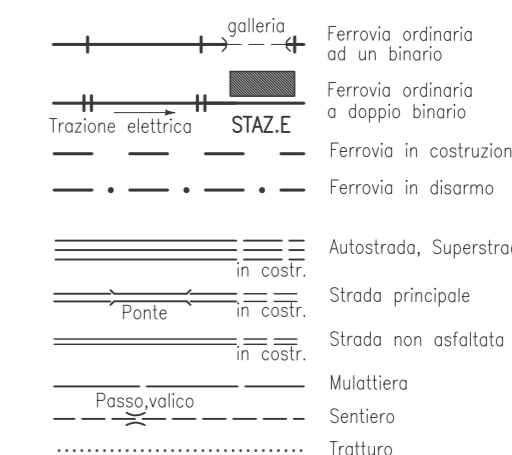
292 CER	293 CIMO
302 TOLTINO	303 MACERATA
313 CAMERINO	314 MONTORGIO

SITUAZIONE 10.000 CTR

01	02	03	04
05	06	07	08
09	10	11	12
13	14	15	16

SEGNI CONVENZIONALI

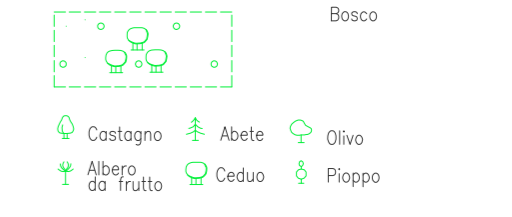
Ferrovie e Viabilità



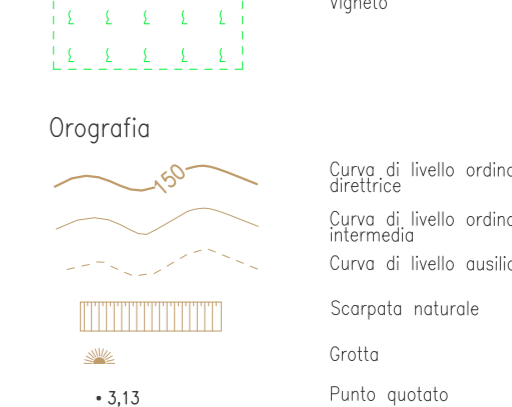
Edifici e Costruzioni




Boschi e Culture arboree



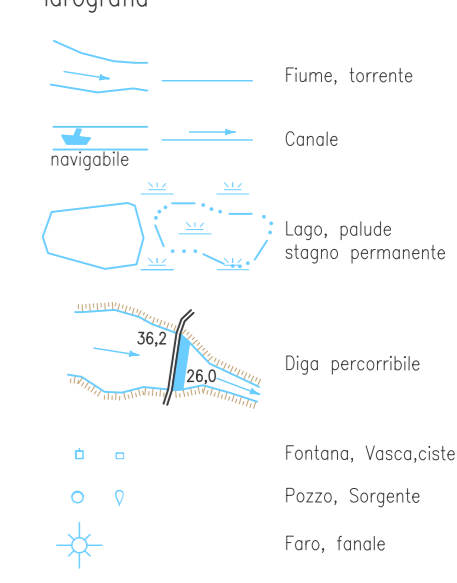
Orografia




Limiti amministrativi



Idrografia



Punti di riferimento



Traboldi Catastrali S.A.
Carerara del Salar s.n.
Edificio "El Gallo"
31008 PIAPIRONA