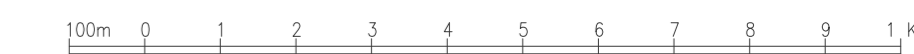




CARTA TECNICA REGIONALE

Sezione n° 303080
MONTECOSARO

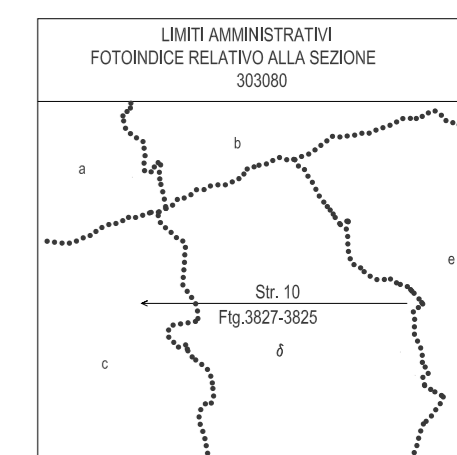
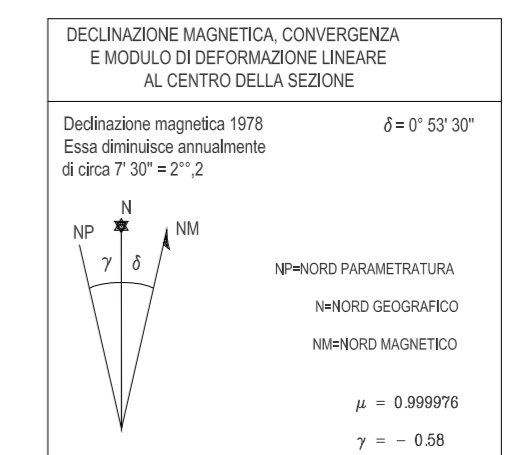
Scala 1:10000



L'equidistanza fra le curve di livello è di m 10 (per le curve ausiliarie, a tratti, di m 5)
L'altimetria, espressa in metri, è riferita al livello medio del mare (Mareografo di Genova)

COORDINATE DEI VERTICI					
GEOGRAFICHE (E.D. 1950)		FUSO OVEST		FUSO EST	
φ	λ	GAUSS-BOGA		GAUSS-BOGA	
		N	E	N	E
NO	43° 21' 00"	13° 35' 00"		4 800 565	2 405 120
NE	43° 21' 00"	13° 40' 00"		4 800 654	2 411 874
SO	43° 18' 00"	13° 35' 00"		4 795 012	2 405 025
SE	43° 18' 00"	13° 40' 00"		4 794 900	2 411 785

Il reticolo U.T.M. è riferito al fuso 33 ed è indicato a margine con il segno convenzionale
Costanti di transito per passare dalle coordinate Gauss-Boga nel sistema nazionale a quelle nel sistema U.T.M.
Fuso Est DE = -2019938
Fuso Ovest DM = + 180



QUADRI D'UNIONE

SITUAZIONE 50.000 IGM

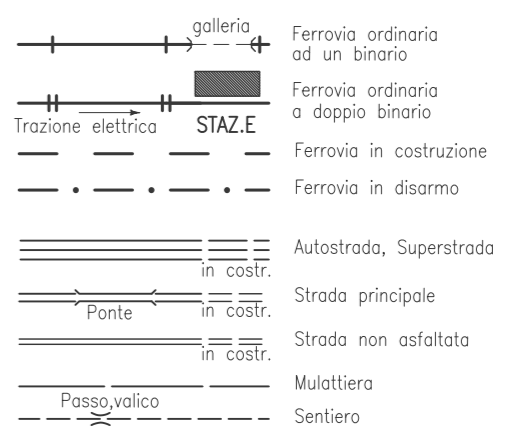
292 252	303 COMO
302 TULENTINO	303 MACERATA
313 CAMERINO	314 MONTECORRO

SITUAZIONE 10.000 CTR

01	02	03	04
05	06	07	08
09	10	11	12
13	14	15	16

SEGNI CONVENZIONALI

Ferrovie e Viabilità



Edifici e Costruzioni



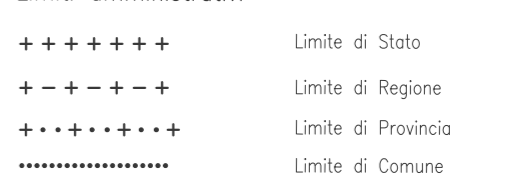
Boschi e Culture arboree



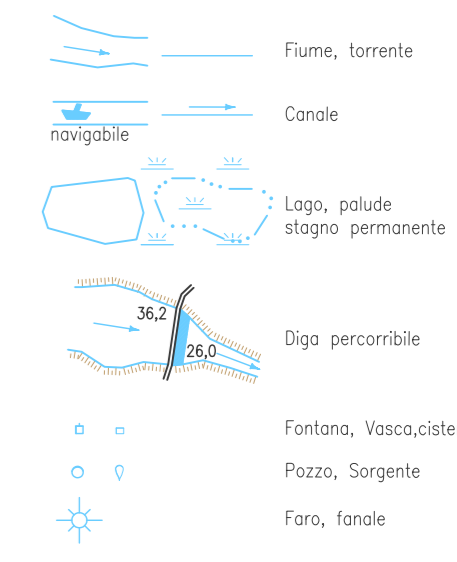
Orografia




Limiti amministrativi



Idrografia



Punti di riferimento



Traboldi Catastrali S.A.
Carera del Sider s.n.
Edificio "El Gallo"
31008 PIAPIGLIA