

REGIONE MARCHE


GIUNTA REGIONALE

Ufficio Cartografia e Informazioni Territoriali

CARTA TECNICA REGIONALE

Sezione n° 302010
Poggio S. Vicino


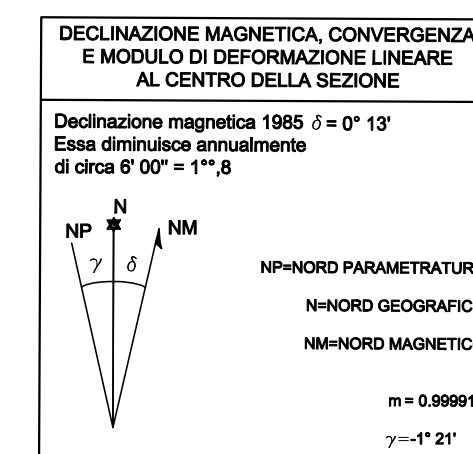
Scala 1:10000



L'equidistanza fra le curve di livello è di m.10 (per le curve ausiliarie, o tratti, di m.5)
L'altezza, espressa in metri, è riferita al livello medio del mare (Mareografo di Genova)

GEOGRAFICHE (E.D. 1950)	FUSO OVEST		FUSO EST	
	GAUSS-BOAGA		GAUSS-BOAGA	
	N	E	N	E
NO 43° 24' 00"	13° 00' 00"		4 807 087	2 357 972
NE 43° 24' 00"	13° 0' 00"		4 806 928	2 364 721
SO 43° 21' 00"	13° 0' 00"		4 801 523	2 367 929
SE 43° 21' 00"	13° 5' 00"		4 801 375	2 364 694

Il reticolo U.T.M. è riferito al fuso 33 ed è indicato a margine con il segno convenzionale \rightarrow
Costanti di transito per passare dalle coordinate Gauss-Boaga nel sistema nazionale a quelle nel sistema U.T.M.
Fuso Est $\Delta E = -2019937$
Fuso Est $\Delta N = + 179$



SITUAZIONE 50.000 IGM

291 PERGOJA	292 JESI	293 OSIMO
301 FABRIANO	302 TOLENTINO	303 MACERATA
312 NOCERA UMBRA	313 CAMERINO	314 MONTESGORGIO

SITUAZIONE 10.000 CTR

01	02	03	04
05	06	07	08
09	10	11	12
13	14	15	16

SEGNI CONVENZIONALI

Ferrovie e Viabilità

- Ferrovia ordinaria ad un binario
- Ferrovia ordinaria a doppio binario
- Ferrovia in costruzione
- Ferrovia in disarmo
- Autostrada, Superstrada in corso
- Strada principale
- Strada non asfaltata
- Multistrada
- Sentiero
- Tratturo

Boschi e Colture arboree

- Castagno
- Abete
- Olivo
- Albero da frutto
- Ceduo
- Floppa
- Limite di coltura agraria
- Vigneto

Orografia

- Curve di livello ordinaria direttrice
- Curve di livello ordinaria intermedia
- Curve di livello ausiliaria
- Scarpata naturale
- Gratta
- Punto quotato

Limiti amministrativi

- Limite di Stato
- Limite di Regione
- Limite di Provincia
- Limite di Comune

Edifici e Costruzioni

- Edificio residenziale
- Edificio industriale
- Rudere, silo, mulino
- Chiesa, cappella, tabernacolo
- Torre, campanile
- Cimitero, Croce isolata
- Elemento diffusivo, muro di sostegno
- Serbatatoio
- Acquedotto interato, sottopilevato
- Metanostazione interato, sottopilevato
- Linea elettrica ad alta tensione
- Civile idroelettrica, stazione di trasformazione dell'energia, coppa
- Sotto in condotta forzata

Idrografia

- Fiume, torrente
- Canale
- Canale navigabile
- Lago, palude stagione permanente
- Diga perenne
- Fontana, Vasca, Cisterna
- Piazza, Sorgente
- Faro, fontale

Punti di riferimento

- Vertice IGM/95
- Vertice Regione Marche 1992
- Vertice Regione Marche 2000
- Coppo di livellazione geometrica IGM



COMPAGNIA GENERALE RIPRESEAREE S.p.A.
43010 Fontana (Perugia) - Via Cremonese 35/A
Tel. 075 2001194 - Telex 320011 RISEA I
Aut. Min. P. S. n. 148 del 19 ottobre 1959

CONTROLLO DI QUALITÀ
Prof. S. Ador
Prof. F. Guzzetti
DINSE - POLITECNICO DI TORINO

DIREZIONE LAVORI
Arch. A. Bacci - Ing. S. Batini
ASSISTENZA ALLA D.L.
Ing. S. Batini - Ing. M. Contrasto

Ripresa anno Settembre 1999
MATERIALE DI ESCLUSIVA PROPRIETÀ DELLA REGIONE MARCHE
Legge n. 14 del 19 ottobre 1999
VISTATA LA RIPRODUZIONE A TERMINI DI LEGGE
MATERIALE DI ESCLUSIVA PROPRIETÀ DELLA REGIONE MARCHE
Controllo ai sensi della Legge n. 14 del 19 ottobre 1999