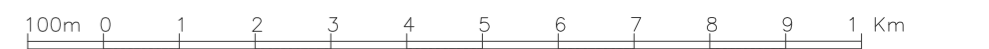




CARTA TECNICA REGIONALE

Sezione n° 293160 Loreto

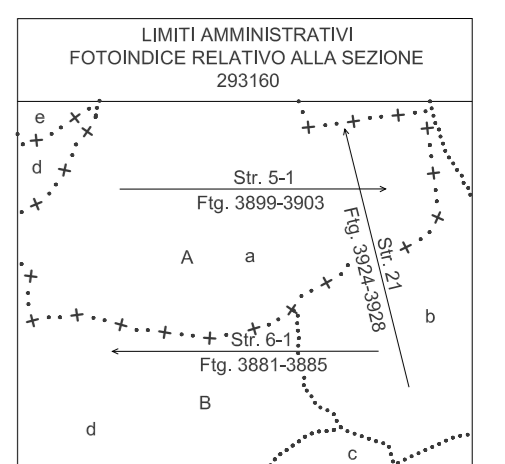
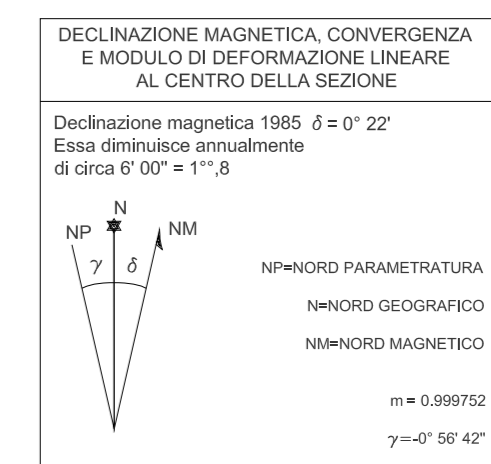
Scala 1:10000



L'equidistanza fra le curve di livello è di: m.10 (per le curve ausiliarie, a tratti, di m.5) L'altezza, espressa in metri, è riferita al livello medio del mare (Mareografo di Genova)

COORDINATE DEI VERTICI					
GEOGRAFICHE (E.D. 1950)		FUSO OVEST GAUSS-BOAGA		FUSO EST GAUSS-BOAGA	
φ	λ	N	E	N	E
NO	43° 27' 00"	13° 35' 00"		4 811 671	2 405 308
NE	43° 27' 00"	13° 40' 00"		4 811 560	2 412 051
SO	43° 24' 00"	13° 35' 00"		4 800 150	2 405 214
SE	43° 24' 00"	13° 40' 00"		4 800 007	2 411 963

Il reticolo U.T.M. è riferito al fuso 33 ed è indicato a margine con il segno convenzionale —+— Costanti di transito per passare dalle coordinate Gauss-Boaga nel sistema nazionale a quelle nel sistema U.T.M. Fuso Est ΔE = -2019938 Fuso Est ΔN = + 179



DECLINAZIONE MAGNETICA, CONVERGENZA E MODULO DI DEFORMAZIONE LINEARE AL CENTRO DELLA SEZIONE

Declinazione magnetica 1985 δ = 0° 22' Esca diminuisce annualmente di circa 6" 00" = 1" 8

SITUAZIONE 50.000 IGM			
281	282	283	284
SENIGALLIA	ANCONA	OSIMO	
292	293	294	295
JESI	OSIMO	MACERATA	MACERATA
302	303	304	305
TOLENTINO	MACERATA	CRATANOVA MARCHE	

SITUAZIONE 10.000 CTR			
01	02	03	04
05	06	07	08
09	10	11	12
13	14	15	16

SEGNI CONVENZIONALI

Ferrovie e Viabilità

- Ferrovia ordinaria
- Ferrovia ordinaria a doppio binario
- Ferrovia in costruzione
- Ferrovia in disarmo
- Autostrada, Superstrada
- Strada principale
- Strada non asfaltata
- Mulattiera
- Sentiero
- Trattura

Boschi e Colture arboree

- Bosco
- Castagno
- Abete
- Olivo
- Albero da frutto
- Ceduo
- Pioppo
- Limite di coltura agraria
- Vigneto
- Curva di livello ordinaria
- Curva di livello ordinaria giratrice
- Curva di livello ordinaria intermedia
- Curva di livello ausiliaria
- Scarpa naturale
- Gratta
- Punto quotato

Limiti amministrativi

- Limite di Stato
- Limite di Regione
- Limite di Provincia
- Limite di Comune

Idrografia

- Fiume, torrente
- Canale
- Loggia, palude, stagno permanente
- Diga percorribile
- Fontana, Vasca, Cisterna
- Pozzo, Sorgente
- Faro, fanale

Punti di riferimento

- Vertice IGM/95
- Vertice Regione Marche 1992
- Vertice Regione Marche 2000
- Capasella di livellazione geometrica IGM

Compagnia Generale Riproscopia S.p.A. Roma 43100 Forlino Via Cremenese 35/A Tel. 0541-399441 Fax 0541-392803 Telex 530444 CGR E-mail: cgir@tin.it

Ripresa gennaio Settembre 1999 Autorizzazione R.G.S. n.1466 del 19 Ottobre 1999

VIETATA LA RIPRODUZIONE A TERMINI DI LEGGE MATERIALE DI ESCLUSIVA PROPRIETA' DELLA REGIONE MARCHE

CONTROLLO DI QUALITA' DIREZIONE LAVORI Arch. A. Bucci - Ing. S. Babini Prof. F. Guazzelli ASSISTENZA ALLA D.L. Ing. S. Beletti - Ing. M. Corradini