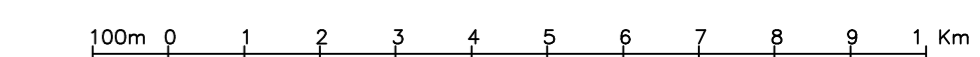




CARTA TECNICA REGIONALE

Sezione 293160A
Porto Recanati

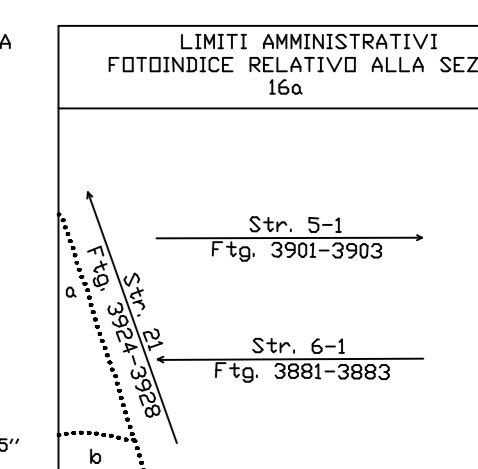
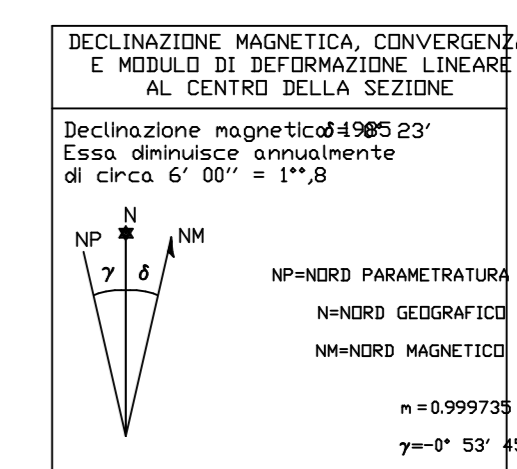
Scala 1:10000



L'equidistanza fra le curve di livello è di m.10 (per le curve ausiliarie, a tratti, di m.5)
L'altimetria, espressa in metri, è riferita al livello medio del mare (Mareografo di Genova)

COORDINATE DEI VERTICI						
GEOGRAFICHE (E.D. 1950)	FUSO OVEST		FUSO EST			
	GAUSS-BODAGA	GAUSS-BODAGA	GAUSS-BODAGA	GAUSS-BODAGA		
	ϕ	λ	N	E	N	E
NO	43° 27' 00"	13° 40' 00"	4 811 560	2 412 051		
NE	43° 27' 00"	13° 45' 00"	4 811 456	2 418 793		
SO	43° 24' 00"	13° 40' 00"	4 806 007	2 411 963		
SE	43° 24' 00"	13° 45' 00"	4 805 902	2 418 711		

Il reticolo U.T.M. è riferito al fuso 33 ed è indicato a margine con il segno convenzionale —+—
Costanti di transito per passare dalle coordinate Gauss-Boaga nel sistema nazionale a quelle nel sistema U.T.M.
Fuso Est $\Delta E = -201993,8$
Fuso Est $\Delta N = + 179$



QUADRI D'UNIONE

SITUAZIONE 50.000 IGM				SITUAZIONE 10.000 CTR									
288 SENIGALLIA	289 ANCONA			01	02	03	04						
292 JESI	293 OSIMO			05	06	07	08						
302 TOLENTINO	303 MACERATA	304 CIVITANOVATA MARCHE		09	10	11	12						
				13	14	15	16	16A					

SEGNİ CONVENZIONALI

Ferrovie e Viabilità

- galleria
- Ferrovia ordinaria ad un binario
- Ferrovia ordinaria a doppio binario
- Trazione elettrica STAZE
- Ferrovia in costruzione
- Ferrovia in disuso
- Autostrada, Superstrada in costr.
- Strada principale in costr.
- Strada non asfaltata
- Ponte in costr.
- Mulattiero
- Sentiero
- Tratturo
- Passovivica

Boschi e Culture arboree

- Bosco
- Castagno
- Abete
- Olivio
- Albero da frutto
- Cedua
- Pioppa
- Limite di cultura agraria
- Vigneto

Orografia

- Curva di livello ordinaria grafica
- Curva di livello ordinaria idrometrica
- Curva di livello ausiliaria
- Scarpata naturale
- Grotto
- Punto quotato

Limiti amministrativi

- Limite di Stato
- Limite di Regione
- Limite di Provincia
- Limite di Comune

Edifici e Costruzioni

- Edificio residenziale
- Edificio industriale
- Rudere, silos, mulino
- Chiesa, cappella, tabernacolo
- Torre, campanile
- Cimitero, Croce isolata
- Elemento divisorio muro di sostegno
- Serbatoio
- Acquedotto interrato, sopraelevato
- Metanodotto interrato, sopraelevato
- Linea elettrica ad alta tensione
- Piloni
- Linea elettrica ad alta tensione
- Cla idroelettrica, stazione di trasformazione dell'energia, cascate
- Salto in condotta forzato

Idrografia

- Flume, torrente
- Canale navigabile
- Logo, palude stagno permanente
- Diga percorribile
- Fontana, Vasca, Cisterna
- Pozzo, Sorgente
- Faro, fontale

Punti di riferimento

- Vertice IGM/05
- Vertice Regione Marche 1992
- Vertice Regione Marche 2000
- Caposello di livellazione geometrica IGM

Compagnia Generale Riproscopia S.p.A.
Piazza 4310 Ferrara Via Cavour 30/A
Tel. 051-384444 Fax. 051-392801 Telex 33044 CGR
E-mail: cgri@cgri.it

Ripresa aerea Settembr
Autorizzazione R.G.S. n.1-666 del 19 Dt
LEGGI
VIETATA LA RIPRODUZIONE A TERMI
MATERIALE DI ESCLUSIVA PROPRIE
DELLA REGIONE MARCHE

CONTROLLO DI QUALITÀ DIREZIONE LAVORI
Prof. B. Astori Arch. A. Bucci - Ing. S. Bobini
Prof. F. Guzzetti ASSISTENZA ALLA D.L.
DINSE - PULITICENZI DI TRINIS S. Betina - Ing. M. Corinaldesi