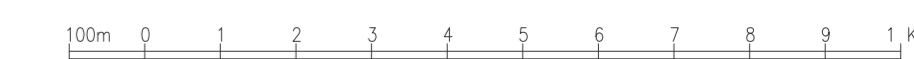




CARTA TECNICA REGIONALE

Sezione n° 293140
MONTEFANO

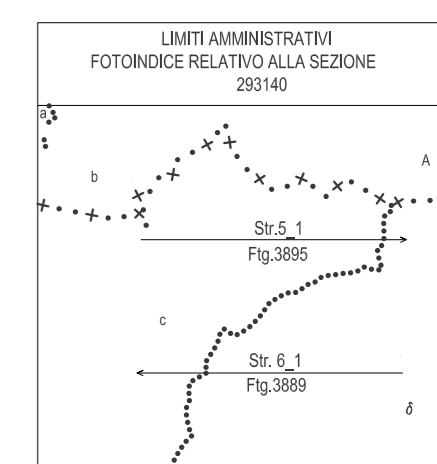
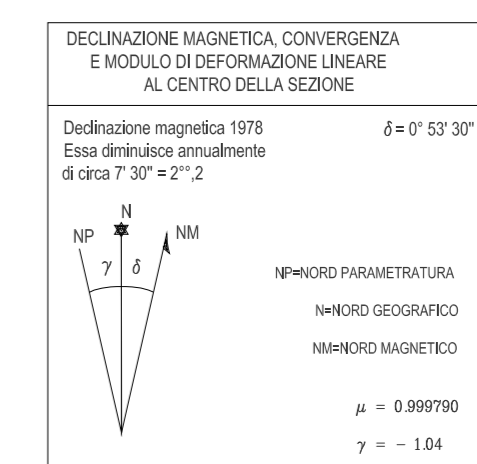
Scala 1:10000



L'equidistanza fra le curve di livello è di m 10 (per le curve ausiliarie, a tratti, di m 5)
L'altimetria, espressa in metri, è riferita al livello medio del mare (Mareografo di Genova)

COORDINATE DEI VERTICI						
GEOGRAFICHE (E.D. 1950)	FUSO OVEST		FUSO EST			
	GAUSS-BOGA	N	E	GAUSS-BOGA		N
NO	43° 27' 00"	13° 25' 00"	4811914	2381622		
NE	43° 27' 00"	13° 30' 00"	4811789	2388965		
SO	43° 24' 00"	13° 25' 00"	4806361	2381716		
SE	43° 24' 00"	13° 30' 00"	4806236	2388465		

Il reticolo U.T.M. è riferito al fuso 33 ed è indicato a margine con il segno convenzionale.
Costanti di transito per passare dalle coordinate Gauss-Bogota nel sistema nazionale a quelle nel sistema U.T.M.
Fuso Est DE = -2019938
Fuso Ovest DI = + 178



A) ANCONA
B) MACERATA
C) FERRARA
D) OSIMO
E) MONTEFANO
F) RECANATI

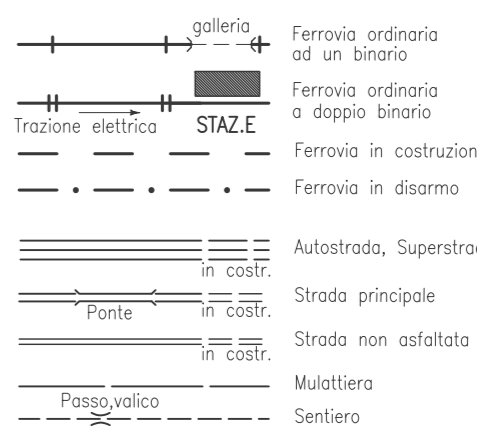
QUADRI D'UNIONE

SITUAZIONE 50.000 IGM			
281 SERRAVALLE	282 ANCONA	283 OSIMO	284 MONTEFANO
292 JESI	293 OSIMO	294 MONTEFANO	295 OSIMO
302 TOLENTINO	303 MACERATA	304 CANTANOVITA'	305 MACERATA

SITUAZIONE 10.000 CTR			
01	02	03	04
05	06	07	08
09	10	11	12
13	14	15	16

SEGNI CONVENZIONALI

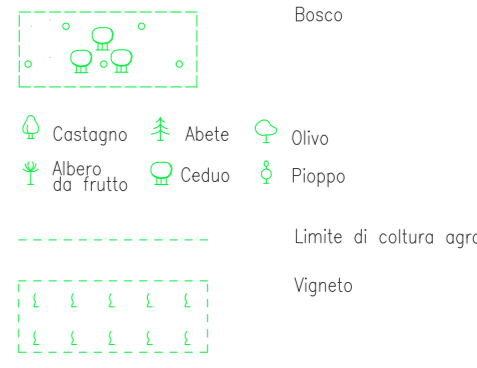
Ferrovie e Viabilità



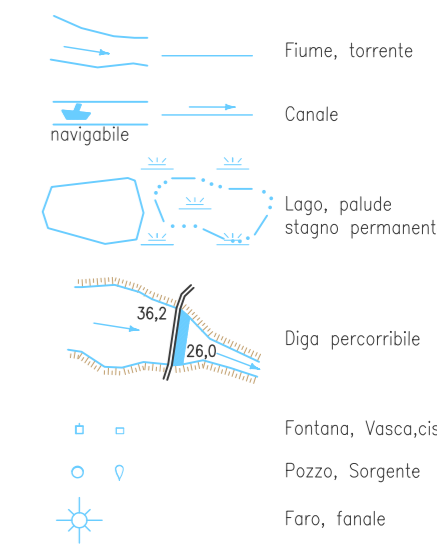
Edifici e Costruzioni



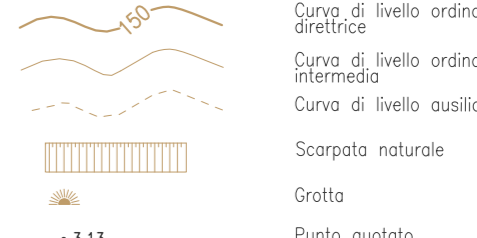
Boschi e Culture arboree



Idrografia



Orografia



Limiti amministrativi



Punti di riferimento




Tabella Catastrale S.A. Carattera del Sider s.r.l. Edificio "El Gallo" 31008 PIAPIRONA