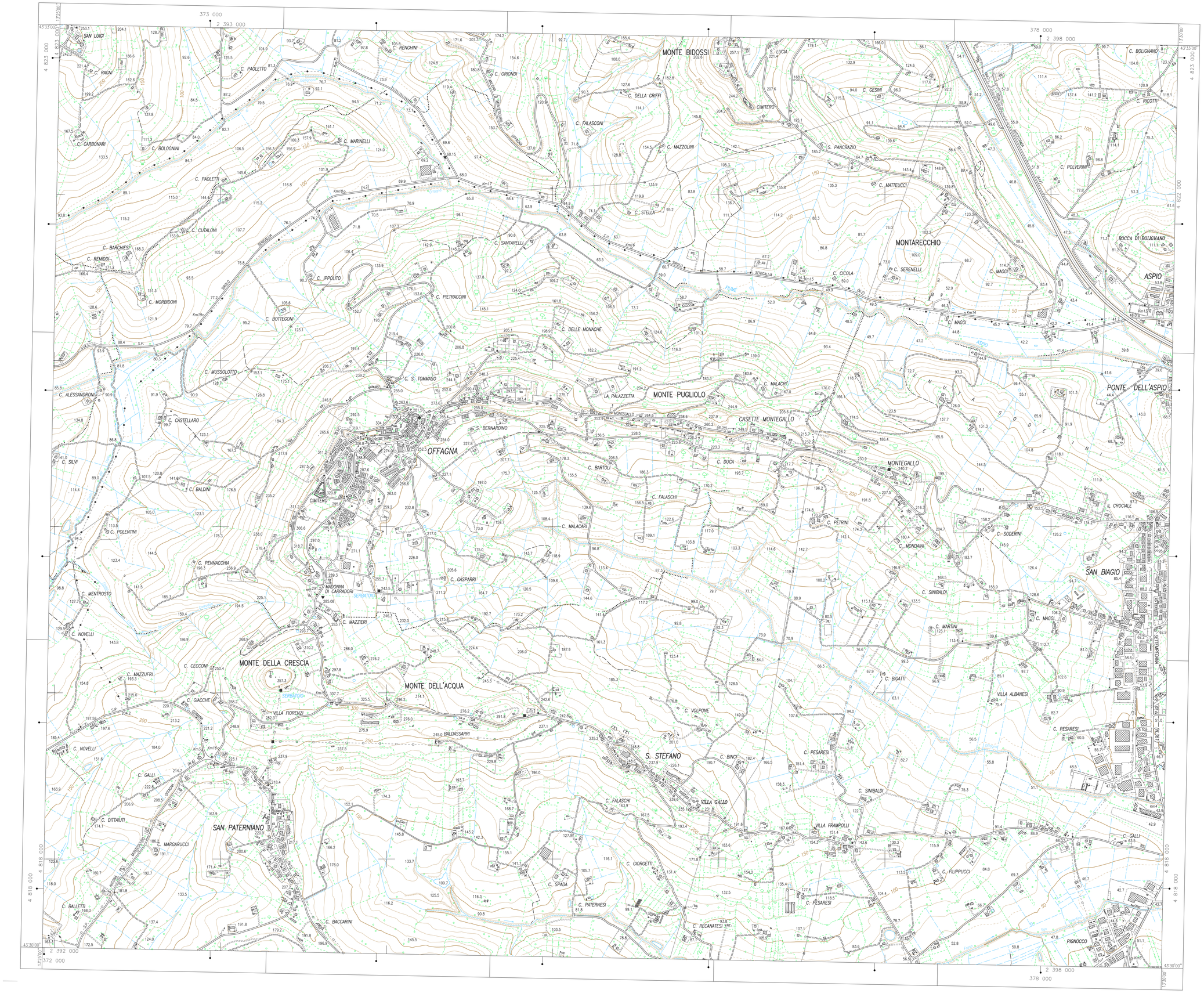

REGIONE MARCHE

GIUNTA REGIONALE

Ufficio Cartografia e Informazioni Territoriali

CARTA TECNICA REGIONALE

Sezione n° **293060**
Offagna

Scala 1:10000

100m 0 1 2 3 4 5 6 7 8 9 1 Km

L'equidistanza fra le curve di livello è di m.10 (per le curve ausiliarie, a tratti, di m. 5)
L'altimetria, espressa in metri, è riferita al livello medio del mare (Mareografo di Genova)

COORDINATE DEI VERTICI

	GEOGRAFICHE (E.D. 1950)		FUSO OVEST		FUSO EST	
			GAUSS-BOAGA		GAUSS-BOAGA	
	φ	λ	N	E	N	E
NO	43° 33' 00"	13° 25' 00"			4 823 021	2 392 033
NE	43° 33' 00"	13° 30' 00"			4 822 896	2 398 765
SO	43° 30' 00"	13° 25' 00"			4 817 468	2 391 927
SE	43° 30' 00"	13° 30' 00"			4 817 343	2 398 665

Il reticolo U.T.M. è riferito al fuso 33 ed è indicato a margine con il segno convenzionale ⟶

Costanti di transito per passare dalle coordinate Gauss-Boaga nel sistema nazionale a quelle nel sistema U.T.M.

Fuso Est $\Delta E = -2019938$

Fuso Est $\Delta N = +179$

DECLINAZIONE MAGNETICA, CONVERGENZA E MODULO DI DEFORMAZIONE LINEARE AL CENTRO DELLA SEZIONE

Declinazione magnetica 1985 $\delta = 0° 21'$
Essa diminuisce annualmente
di circa 6' 00" = 1'',8

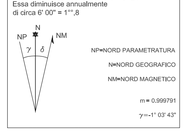

NP=NORD PARAMETRATURA

N=NORD GEOGRAFICO

NM=NORD MAGNETICO

m = 0.999791

γ=-1° 03' 43"

LIMITI AMMINISTRATIVI FOTOINDICE RELATIVO ALLA SEZIONE 293060

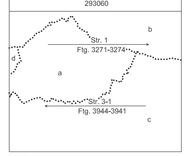

a)Offagna
b)Ancona
c)Osimo
d)Polverigi

QUADRI D'UNIONE

SITUAZIONE 50.000 IGM

281 SENIGALLIA	282 ANCONA	
292 JESI	293 OSIMO	
302 TOLENTINO	303 MACERATA	304 CIVITANOVA MARCHE

SITUAZIONE 10.000 CTR

01	02	03	04
05	06	07	08
09	10	11	12
13	14	15	16

SEGNI CONVENZIONALI

Ferrovie e Viabilità

- galleria — Ferrovia ordinaria ad un binario
- Trazione elettrica — STAZIE — Ferrovia ordinaria a doppio binario
- Ferrovia in costruzione
- Ferrovia in disarmo
- Autostrada, Superstrada in costr.
- Strada principale in costr.
- Ponte — Strada non asfaltata in costr.
- Mulattiera
- Passo,valico — Sentiero
- Trattura

Boschi e Colture arboree

- Bosco
- Castagno — Abete — Olivo
- Albero da frutto — Ceduo — Pioppo
- Limite di coltura agraria
- Vigneto

Orografia

- 150 — Curva di livello ordinaria direttrice
- Curva di livello ordinaria intermedia
- Curva di livello ausiliaria
- Scarpata naturale
- Grotta
- . 3.1 — Punto quotato

Limiti amministrativi

- Limite di Stato
- Limite di Regione
- Limite di Provincia
- Limite di Comune

Edifici e Costruzioni

- Edificio residenziale — Edificio industriale
- Rudere, silos, mulino
- Chiesa, cappella, tabernacolo — Torre, campanile
- Cimitero, Croce isolata
- Elemento divisorio, muro di sostegno
- Serbatoio — Acquedotto interrato, sopraelevato
- Metanodotto interrato, sopraelevato
- Pilone — Traliccio — Linea elettrica ad alta tensione
- C.le idroelettrica, stazione di trasformazione dell'energia, cabina
- Salto in condotta forzata

Idrografia

- Fiume, torrente
- navigabile — Canale
- Lago, palude stagno permanente
- 36,2 — 24,3 — Diga percorribile
- Fontana, Vasca, Cisterna
- Pozzo, Sorgente
- Faro, fanale

Punti di riferimento

- 13 — Vertice IGM/95
- 13 — Vertice Regione Marche 1992
- 13 — Vertice Regione Marche 2000
- 3,131 — Caposaldo di livellazione geometrica IGM

Compagnia Generale Ripresaeree S.p.A.
Parma 43100 Fontana Via Cremonese 35/A
Tel. 0521-994948-Fax. 0521-992803-Telex 530464 CGR
E-mail: cgr@ libi.it

Ripresa aerea Settembre 1999
Autorizzazione R.G.S. n.1-466 del 19 Ottobre 1999

VIETATA LA RIPRODUZIONE A TERMINI DI LEGGE
MATERIALE DI ESCLUSIVA PROPRIETA' DELLA REGIONE MARCHE

CONTROLLO DI QUALITA'
Prof. B. Astori
Prof. F. Guzzetti
DINSE - POLITECNICO DI TORINO

DIREZIONE LAVORI
Arch. A. Bucci - Ing. S. Babini
ASSISTENZA ALLA D.L.
Ing. S. Bellesi - Ing. M. Cotnaldesi