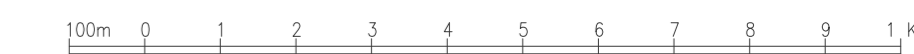


CARTA TECNICA REGIONALE

Sezione n° 293030  
MONTE DEI CORVI


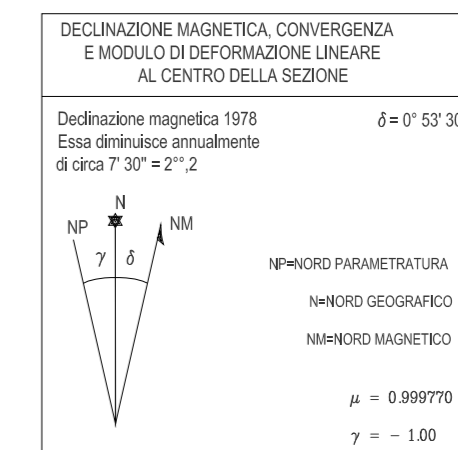
Scala 1:10000



L'equidistanza fra le curve di livello è di m 10 (per le curve ausiliarie, a tratti, di m 5)  
L'altimetria, espressa in metri, è riferita al livello medio del mare (Mareografo di Genova)

COORDINATE DEI VERTICI					
GEOGRAFICHE (E.D. 1950)		FUSO OVEST GAUSS-BOGA		FUSO EST GAUSS-BOGA	
φ	λ	N	E	N	E
NO	43° 30' 00"	13° 30' 00"		4 828 449	2 398 865
NE	43° 30' 00"	13° 30' 00"		4 828 531	2 405 992
SO	43° 33' 00"	13° 30' 00"		4 822 896	2 398 765
SE	43° 33' 00"	13° 30' 00"		4 822 778	2 405 497

Il reticolo U.T.M. è riferito al fuso 33 ed è indicato a margine con il segno convenzionale  
Costanti di transito per passare dalle coordinate Gauss-Boga nel sistema nazionale a quelle nel sistema U.T.M.  
Fuso Est DE = -2019938  
Fuso Ovest DE = + 178



QUADRI D'UNIONE

SITUAZIONE 50.000 IGM

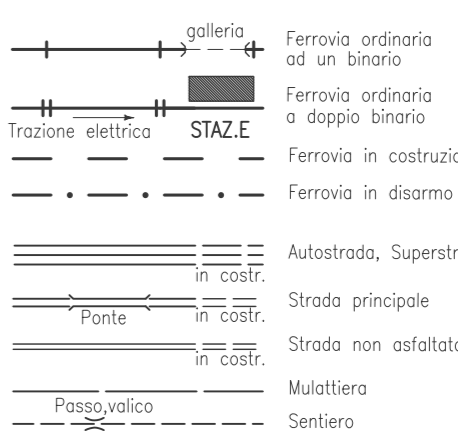
281 SENGALLA	282 ANCONA
292 JESI	293 OSIMO
302 TOLENTINO	303 MACERATA
	304 CIVITANOVA MARCHE

SITUAZIONE 10.000 CTR

01	02	03	04
05	06	07	08
09	10	11	12
13	14	15	16

SEGNI CONVENZIONALI

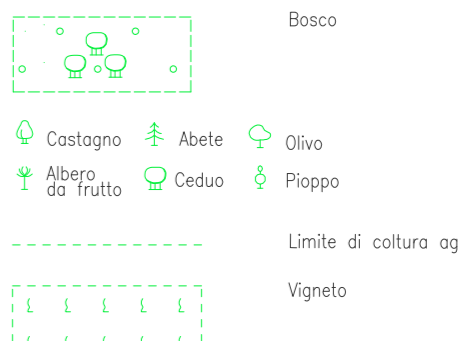
Ferrovie e Viabilità



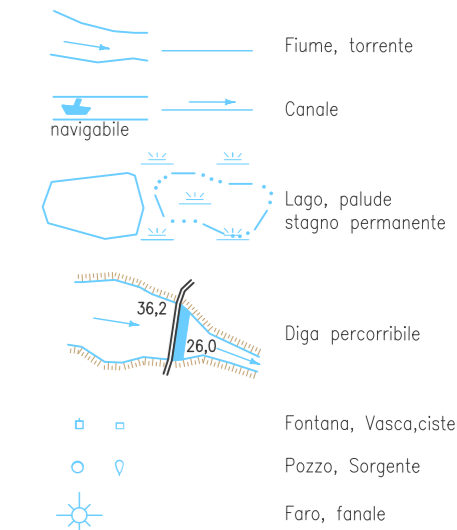
Edifici e Costruzioni



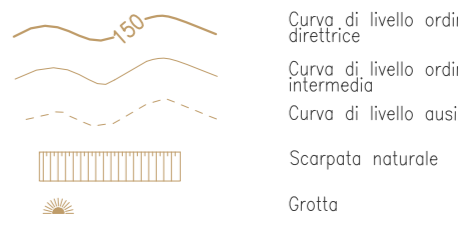
Boschi e Culture arboree



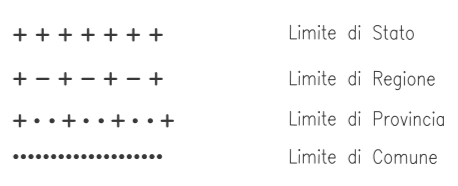
Idrografia



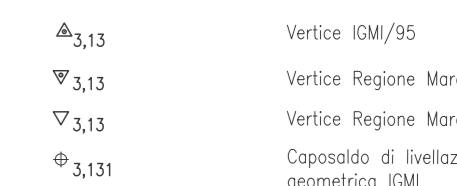
Orografia



Limiti amministrativi



Punti di riferimento



Traboldi Catastrali S.A.  
Carerara del Salar s.r.l.  
Edificio "El Salar"  
31008 PIAPIRONA