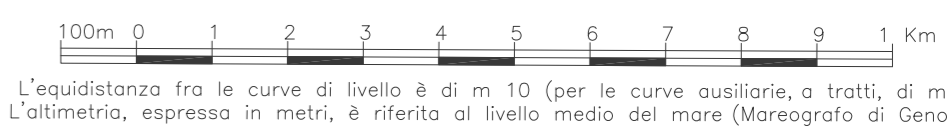




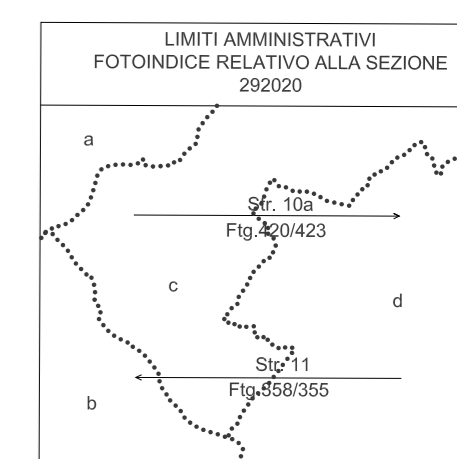
Sezione n° 292020
Belvedere Ostense

Scala 1:10000



COORDINATE DEI VERTICI					
GEOGRAFICHE (E.O. 1950)		FUSO OVEST		FUSO EST	
		GAUSS-BOAGA		GAUSS-BOAGA	
φ	λ	N	E	N	E
NO 43° 36' 00"	13° 05' 00"			4 829 142	2 365 233
NE 43° 36' 00"	13° 10' 00"			4 828 990	2 371 956
SO 43° 33' 00"	13° 05' 00"			4 823 588	2 365 105
SE 43° 33' 00"	13° 10' 00"			4 823 436	2 371 837

Il reticolo U.T.M. è riferito al fuso 33 ed è indicato a margine con convenzioni: — Costanti di transito per passare dalle coordinate Gauss-Boaga nel sistema nazionale a quelle nel sistema U.T.M.
Fuso Est DE = -2019937
Fuso Est DN = + 178



QUADRI D'UNIONE

SITUAZIONE 50.000 IGM

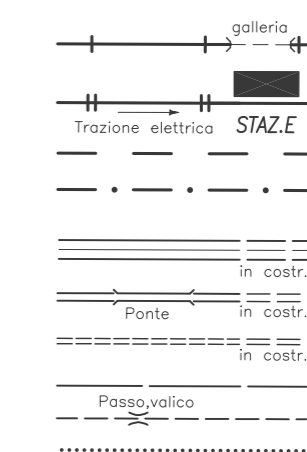
280 FOSSOMBRONE	281 SENIGALLIA	282 ANCONA
291 PERGOLA	292 JESI	293 OSIMO
301 FABRIANO	302 TOLENTINO	303 MACERATA

SITUAZIONE 10.000 CTR

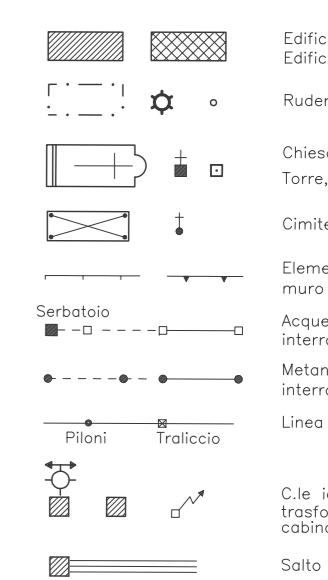
01	03	04
05	06	07
08	09	10
11	12	13
14	15	16

SEGNI CONVENZIONALI

Ferrovie e Viabilità



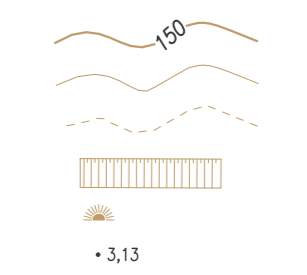
Edifici e Costruzioni



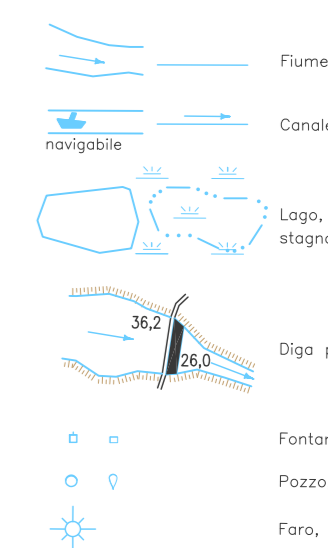
Boschi e Culture arboree



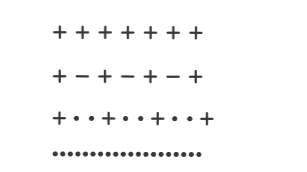
Orografia



Idrografia



Limiti amministrativi



Punti di riferimento



A.T.I. A.T.P. S.r.l. - Perugia
S.T.A. S.n.c. - Firenze
STUDIO "A" - Firenze

IGM (D. 500/500) 1949 (D. 500/500) 1945
 Carta Geogr. Istituto G. 87/28 - 17 - 825.85 S.41.
 Ripresa aerea Marzo 2000
 Autovisione S.M.A. n. 12-121 del 17 Maggio 2000
 Ripresa aerea Maggio 2000
 Autovisione S.M.A. n. 12-142 del 5 Giugno 2000