



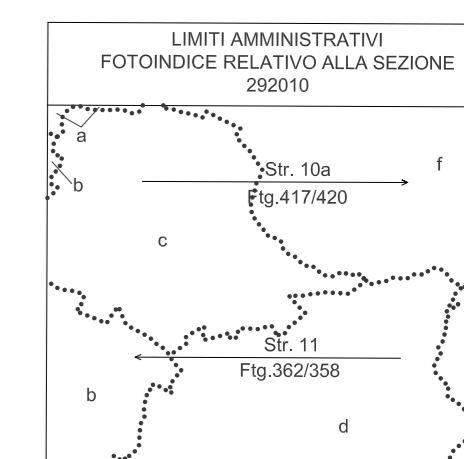
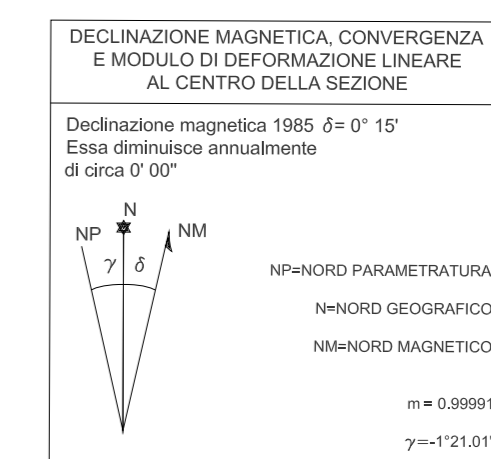
Sezione n° 292010
Barbara

Scala 1:10000



COORDINATE DEI VERTICI					
GEOGRAFICHE (E.D. 1950)		FUSO OVEST GAUSS-BOAGA		FUSO EST GAUSS-BOAGA	
φ	λ	N	E	N	E
NO	43° 36' 00"	13° 00' 00"		4 829 300	2 358 506
NE	43° 36' 00"	13° 05' 00"		4 829 142	2 358 233
SO	43° 33' 00"	13° 00' 00"		4 823 747	2 358 373
SE	43° 33' 00"	13° 05' 00"		4 823 588	2 365 105

Il reticolo U.T.M. è riferito al fuso 33 ed è indicato a margine con convenzioni —
Costanti di transito per passare dalle coordinate Gauss-Boaga nel sistema nazionale a quelle nel sistema U.T.M.
Fuso Est DE = -2019937
Fuso Est DN = + 178



QUADRI D'UNIONE

SITUAZIONE 50.000 IGM			SITUAZIONE 10.000 CTR.			
280 FOSSAMBONE	281 SENIGALLIA	282 ANCONA	02	03	04	
			05	06	07	08
291 PERGOLA	292 JESI	293 OSIMO	09	10	11	12
301 FABRIANO	302 TOLENTINO	303 MACERATA	13	14	15	16

SEGNI CONVENZIONALI

Ferrovie e Viabilità

- galleria
- Trazione elettrica STAZE
- Ferrovia in costruzione
- Ferrovia in disuso
- Autostrada, Superstrada
- Strada principale
- Strada non asfaltata
- Passo pedonale
- Sentiero
- Tratturo

Boschi e Culture arboree

- Bosco
- Castagno
- Abete
- Olivio
- Pioppo
- Ceduo
- Vigneto

Orografia

- Curva di livello ordinaria diretta
- Curva di livello ordinaria inversa
- Curva di livello ausiliaria
- Scarpata naturale
- Grotta
- Punto quotato

Limiti amministrativi

- Limite di Stato
- Limite di Regione
- Limite di Provincia
- Limite di Comune

Edifici e Costruzioni

- Edificio residenziale
- Edificio industriale
- Rudere, silos, mulino
- Chiesa, cappella, tabernacolo
- Torre, campanile
- Cimitero, Croce isolata
- Elemento distacco, muro di sostegno
- Acquedotto interrato, sopraelevato
- Montecroce interrato, sopraelevato
- Linea elettrica ad alta tensione
- C.I.E. idroelettrica, stazione di trasformazione dell'energia, cabina
- Salto in condotto forzato

Idrografia

- Fiume, torrente
- Canale
- Lago, palude stagione permanente
- Diga percorribile
- Fontana, Vasca, sistema
- Pozzo, Sorgente
- Faro, fanale

Punti di riferimento

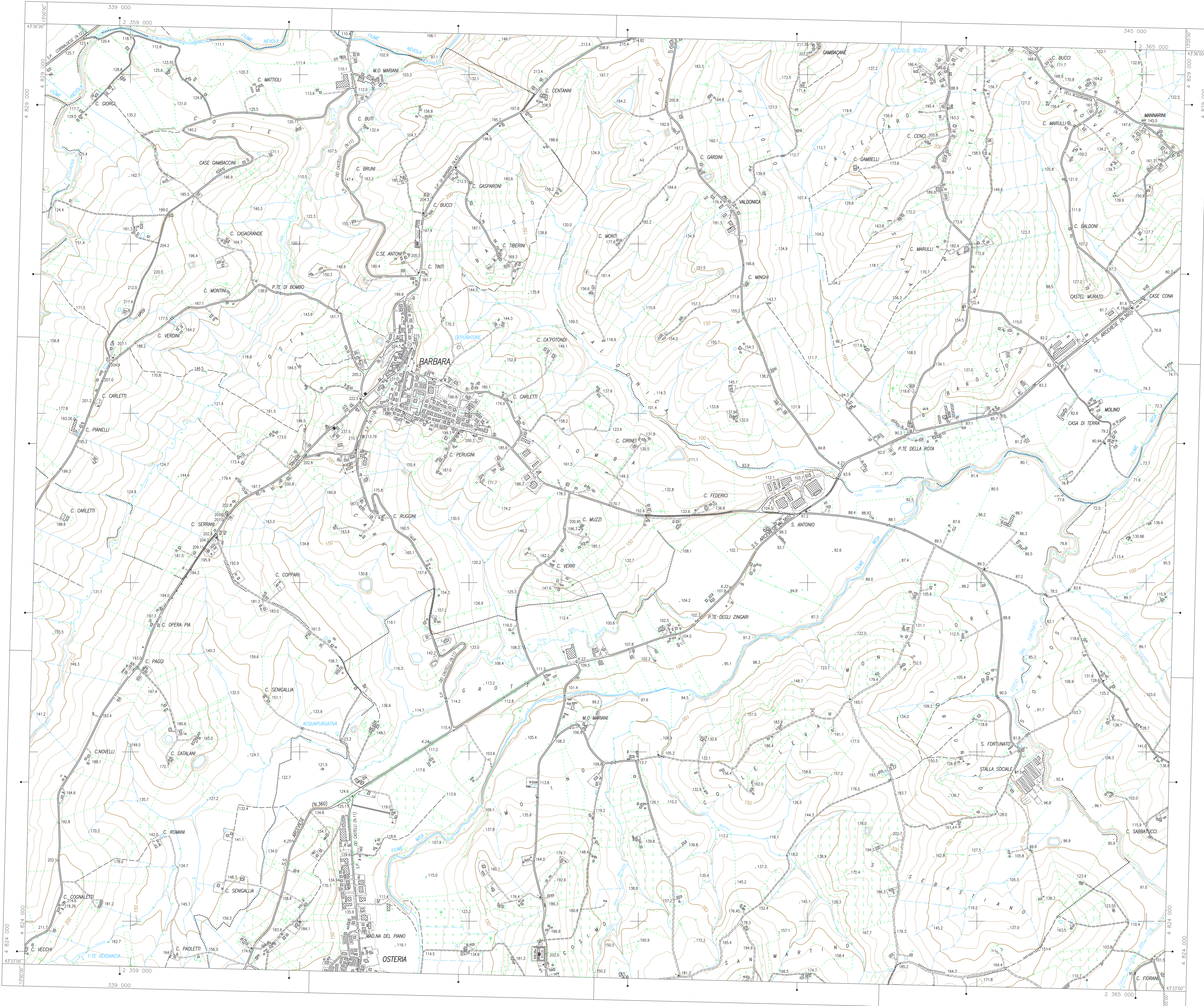
- Vertice IGM/95
- Vertice Regione Marche 1992
- Vertice Regione Marche 2000
- Capostato di illuminazione geometrica IGM

A.T.I.
A.T.P. S.r.l. - Perugia
S.T.A. S.n.c. - Firenze
STUDIO "A" - Firenze

1:50.000 (E.D. 1950) 1:50.000 (E.D. 1950) 1:50.000 (E.D. 1950)
1:25.000 (E.D. 1950) 1:25.000 (E.D. 1950) 1:25.000 (E.D. 1950)

RIPIRESA AEREA MARZO 2000
AUTORIZZAZIONE S.M.A. N. 12-121 DEL 17 MAGGIO 2000
RIPIRESA AEREA MAGGIO 2000
AUTORIZZAZIONE S.M.A. N. 12-142 DEL 5 GIUGNO 2000

VIETATA LA RIPRODUZIONE A TITOLI DI MATERIALE DI ESCLUSIVA PROPRIETA' DELLA REGIONE MARCHE



339 000 2 359 000 345 000 4 824 000 4 824 000 4 824 000 4 824 000

339 000 2 359 000 345 000 4 824 000 4 824 000 4 824 000 4 824 000

339 000 2 359 000 345 000 4 824 000 4 824 000 4 824 000 4 824 000

339 000 2 359 000 345 000 4 824 000 4 824 000 4 824 000 4 824 000