



**CARTA TECNICA REGIONALE**

**Sezione n° 290060**  
**Serravalle di**  
**Carda**

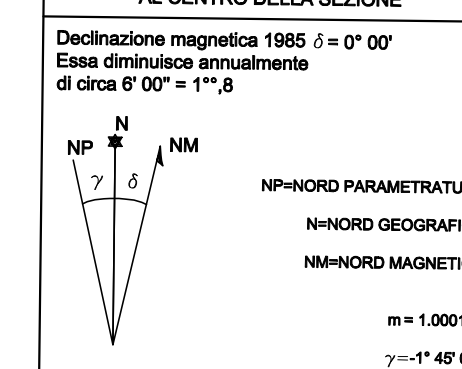
Scala 1:10000

100m 0 1 2 3 4 5 6 7 8 9 1 Km  
L'equidistanza fra le curve di livello è di m.10 (per le curve ausiliarie, o tratti, di m 5)  
L'altimetrico, espresso in metri, è riferito al livello medio del mare (Mareografo di Genova)

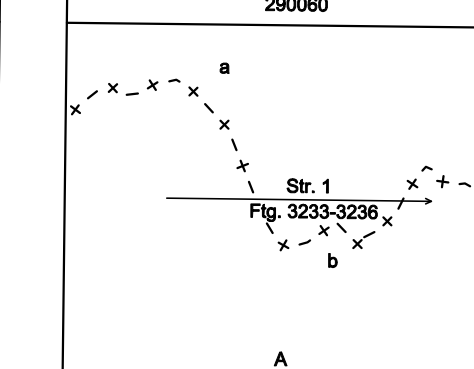
| COORDINATE DEI VERTICI  |             |             |   |             |           |           |
|-------------------------|-------------|-------------|---|-------------|-----------|-----------|
| GEOGRAFICHE (E.D. 1980) |             | FUSO OVEST  |   | FUSO EST    |           |           |
|                         |             | GAUSS-BOAGA |   | GAUSS-BOAGA |           |           |
|                         | φ           | λ           | N | E           | N         | E         |
| NO                      | 43° 33' 00" | 13° 26' 00" |   |             | 4 825 047 | 2 311 247 |
| NE                      | 43° 33' 00" | 13° 30' 00" |   |             | 4 824 941 | 2 311 979 |
| SO                      | 43° 30' 00" | 13° 25' 00" |   |             | 4 819 483 | 2 311 075 |
| SE                      | 43° 30' 00" | 13° 30' 00" |   |             | 4 819 287 | 2 311 813 |

Il reticolo U.T.M. è riferito al fuso 33 ed è indicato a margine con il segno convenzionale  
Costanti di transito per passare dalle coordinate Gauss-Boaga nel sistema nazionale o quelle nel sistema U.T.M.  
Fuso Est ΔE = -20 193,36  
Fuso Est ΔN = + 178

**DECLINAZIONE MAGNETICA, CONVERGENZA E MODULO DI DEFORMAZIONE LINEARE AL CENTRO DELLA SEZIONE**



**LIMITI AMMINISTRATIVI FOTONOMICI RELATIVI ALLA SEZIONE 290060**



**QUADRI D'UNIONE**

| SITUAZIONE 50.000 IGM     |               |                    | SITUAZIONE 10.000 CTR. |    |    |    |
|---------------------------|---------------|--------------------|------------------------|----|----|----|
| 278<br>PIEVE S. STEFANO   | 279<br>URBINO | 280<br>FOSSOMBRONE | 01                     | 02 | 03 | 04 |
| 289<br>CITTA' DI CASTELLO | 290<br>CAGLI  | 291<br>PENICOLA    | 05                     | 06 | 07 | 08 |
| 299<br>LAMBERTINI         | 300<br>GUBBIO | 301<br>FARNIAHO    | 09                     | 10 | 11 | 12 |
|                           |               |                    | 13                     | 14 | 15 | 16 |

**SEGNi CONVENZIONALI**

**Ferrovie e Viabilità**

- Ferrovia ordinaria ad un binario
- Ferrovia ordinaria a doppio binario
- Trazione elettrica STAZE
- Ferrovia in costruzione
- Ferrovia in disuso
- Autostrada, Superstrada
- Strada principale
- Pista
- Strada non asfaltata
- Multistrada
- Passo pedonale
- Saracena
- Tratturo

**Boschi e Culture arboree**

- Bosco
- Castagno
- Abete
- Olivo
- Albero da frutto
- Ceduo
- Pioppo
- Limite di cultura agraria
- Vigneta

**Orografia**

- Curva di livello ordinaria diretta
- Curva di livello ordinaria indiretta
- Curva di livello ausiliaria
- Scarpata naturale
- Gratto
- Punto quotato

**Limiti amministrativi**

- Limite di Stato
- Limite di Regione
- Limite di Provincia
- Limite di Comune

**Edifici e Costruzioni**


- Edificio residenziale
- Edificio industriale
- Rudere, silos, mulino
- Chiesa, cappella, tabernacolo
- Torre, campanile
- Cimitero, Croce isolata
- Elemento divisorio, muro di sostegno
- Arco pedonale
- Interrato, sopraelevato
- Metanodotto interrato, sopraelevato
- Linea elettrica ad alta tensione
- Traliccio
- Civ. idroelettrica, stazione di trasformazione dell'energia
- Sotto in condotta forzato

**Idrografia**

- Flume, torrente
- Canale navigabile
- Lago, palude stagio permanente
- Diga percorribile
- Fonitana, Vasca, Cisterna
- Pozzo, Sorgente
- Faro, fanale

**Punti di riferimento**

- Vertice IGM/95
- Vertice Regione Marche 1992
- Vertice Regione Marche 2000
- Caposello di livellazione geometrica IGM



COMPAGNIA GENERALE IMPRESADARE S.p.A.  
43015 Farneta (Parma) - Via Cavouriana 35/A

Ripresa aerea Settembre 1999  
Autorizzazione R.G.S. n.1-090 del 19 Ottobre 1999

VIETATA LA RIPRODUZIONE A TITOLI DI LEGGE  
MATERIALE DI ESCLUSIVA PROPRIETA' DELLA REGIONE MARCHE

CONTROLLO DI QUALITA'  
Prof. B. Antoni  
Prof. F. Guzzetti  
DINSE - POLITECNICO DI TORINO

DIREZIONE LAVORI  
Arch. A. Bucci - Ing. S. Babin  
ASSISTENZA ALLA D.L.  
Ing. S. Bellini - Ing. M. Cornalini

Controllato ai sensi della Legge N°68 del 2 Febbraio 1980  
Nella Carta dell'ITM alla Diffusione N°16 del 27-12-2000

