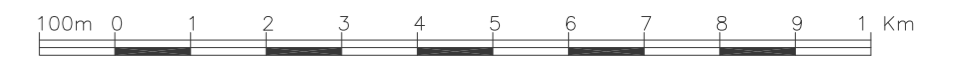




CARTA TECNICA REGIONALE

Sezione n° 290010
Monte dei Sospiri

Scala 1:10000



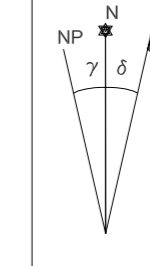
L'equidistanza fra le curve di livello è di m 10 (per le curve ausiliarie, a tratti, di m 5)
L'altimetria, espressa in metri, è riferita al livello medio del mare (Mareografo di Genova)

	COORDINATE DEI VERTICI					
	GEOGRAFICHE (E.D. 1950)		FUSO OVEST		FUSO EST	
	φ	λ	GAUSS-BOAGA		GAUSS-BOAGA	
	N	E	N	E	N	E
NO	43° 36' 00"	12° 29' 00"	4 830 813	2 304 693		
NE	43° 36' 00"	12° 25' 00"	4 830 600	2 311 420		
SO	43° 33' 00"	12° 20' 00"	4 825 288	2 304 515		
SE	43° 33' 00"	12° 25' 00"	4 825 047	2 311 247		

Il reticolo U.T.M. è riferito al fuso 33 ed è indicato a margine con il segno convenzionale
Costanti di transito per passare dalle coordinate Gauss-Boaga nel sistema nazionale a quello nel sistema U.T.M.
Fuso Est DE=+2019036
Fuso Est DN=+ 178

DECLINAZIONE MAGNETICA, CONVERGENZA
E MODULO DI DEFORMAZIONE LINEARE
AL CENTRO DELLA SEZIONE
290010

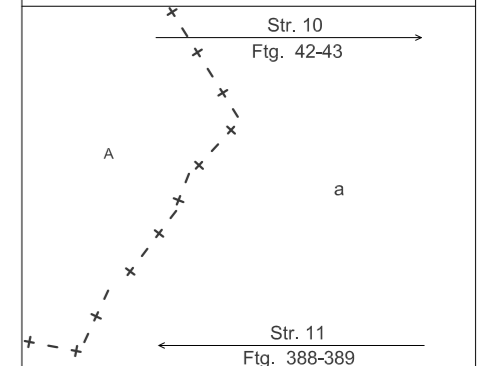
Declinazione magnetica 1985 $\alpha = 0' 00''$
Essa diminuisce annualmente
di circa 05 "12"



NP=NORD PARAMETRATURA
NM=NORD GEOGRAFICO
NM=NORD MAGNETICO

$m = 1.000153$
 $q = -1'48'30''$

LIMITI AMMINISTRATIVI
FOTONDICE RELATIVO ALLA SEZIONE
290010



Al) Regione Umbria; a) Apeschio

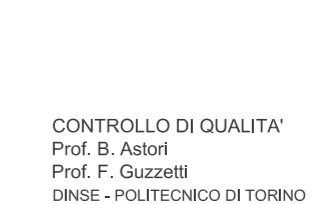
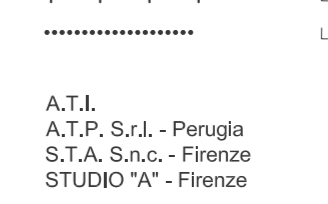

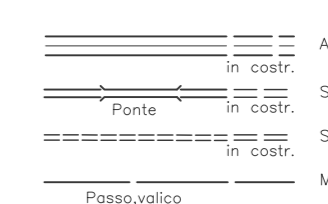
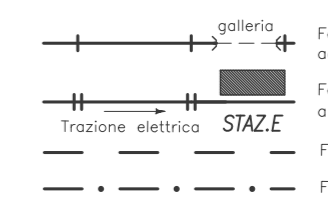
QUADRI D'UNIONE

SITUAZIONE 50.000 IGM		
278 PIEVE S. STEFANO	279 URBINO	280 FOSSAMBRONE
283 CITTA' DI CASTELLO	290 GAGLI	291 PERGOLA
299 UMBERTIDE	300 GUBBIO	301 FABRANO

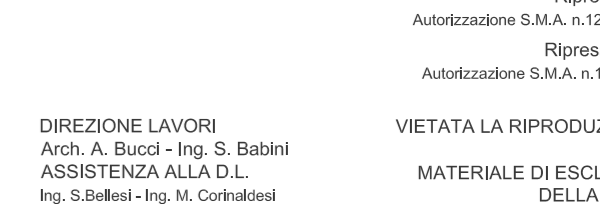
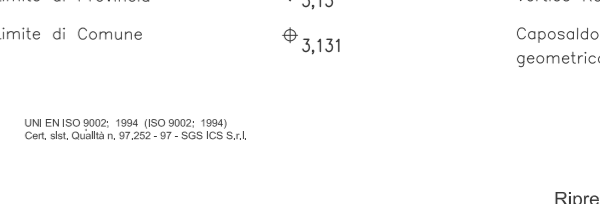
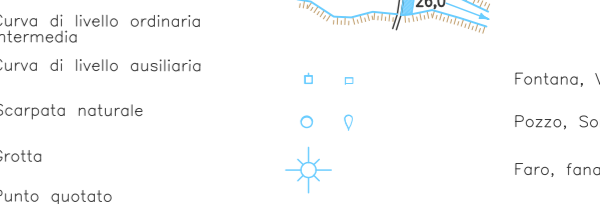
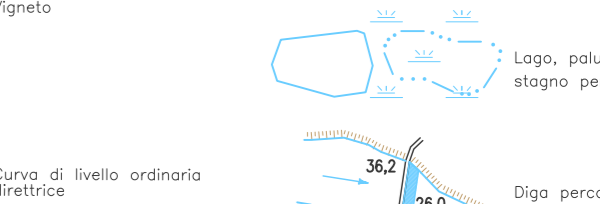
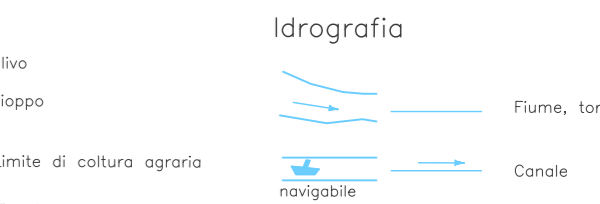
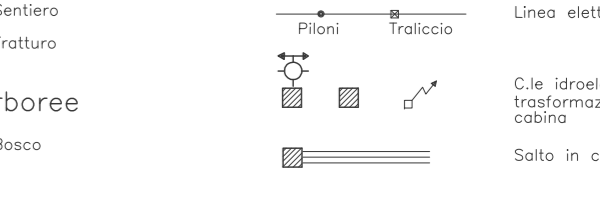
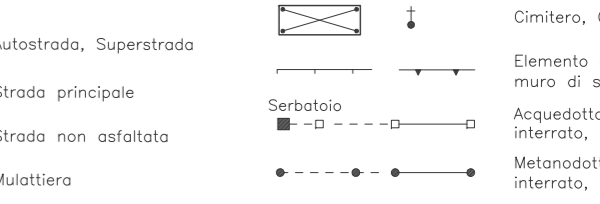
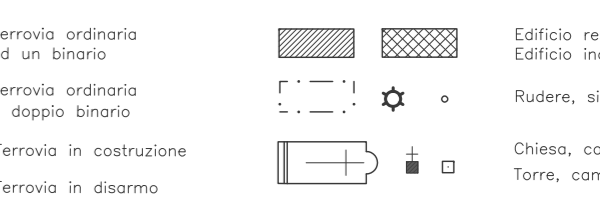
SITUAZIONE 10.000 CTR			
01	02	03	04
05	06	07	08
09	10	11	12
13	14	15	16

SEGNI CONVENZIONALI

Ferrovie e Viabilità



Edifici e Costruzioni



A.T.I.
A.T.P. S.r.l. - Perugia
S.T.A. S.n.c. - Firenze
STUDIO "A" - Firenze

CONTROLLO DI QUALITA'
Prof. B. Anselmi
Prof. F. Guzzetti
DIREZIONE LAVORI
Arch. A. Bacci - Ing. S. Battelli
ASSISTENZA ALLA D.L.
Ing. S. Bellini - Ing. M. Corbelli

RIPIRESA AEREA MARZO 2000
AUTORIZZAZIONE S.M.A. N. 12-121 DEL 17 MAGGIO 2000
LEGG. 488/1999
RIPIRESA AEREA MAGGIO 2000
AUTORIZZAZIONE S.M.A. N. 12-142 DEL 5 GIUGNO 2000
LEGG. 488/1999
VIETATA LA RIPRODUZIONE A TERMI NI DI
MATERIALE DI ESCLUSIVA PROPRIETA'
DELLA REGIONE MARCHE