

REGIONE MARCHE

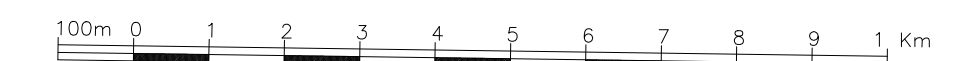
GIUNTA REGIONALE

Ufficio Cartografia e Informazioni Territoriali

CARTA TECNICA REGIONALE

Sezione n° 289080 Monte Falcone


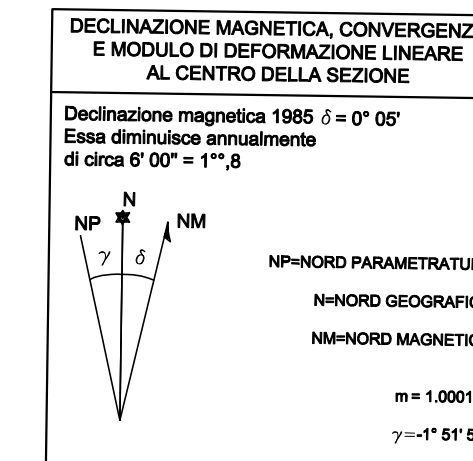
Scala 1:10000



L'equidistanza fra le curve di livello è di m.10 (per le curve ausiliarie, o tratti, di m.5)  
L'altimetria, espressa in metri, è riferita al livello medio del mare (Mareografo di Genova)

GEOGRAFICHE (E.D. 1950)	COORDINATE DEI VERTICI				
	FUSO OVEST		FUSO EST		
	GAUSS-BOAGA		GAUSS-BOAGA		
λ	φ	N	E	N	E
NO 43° 33' 00"	12° 15' 00"			4 825 479	2 267 783
NE 43° 33' 00"	12° 20' 00"			4 825 259	2 264 915
SO 43° 30' 00"	12° 15' 00"			4 819 925	2 267 590
SE 43° 30' 00"	12° 20' 00"			4 819 706	2 264 337

Il reticolo U.T.M. è riferito al fuso 33 ed è indicato a margine con il segno convenzionale  
Costanti di transito per passare dalle coordinate Gauss-Boaga nel sistema nazionale a quelle nel sistema U.T.M.  
Fuso Ovest ΔE = -20199,35  
Fuso Est ΔN = + 178



QUADRI D'UNIONE

SITUAZIONE 50.000 IGM				SITUAZIONE 10.000 CTR			
277 BIBBENA	278 PIEVE S. STEFANO	279 URBINO		01	02	03	04
288 AREZZO	289 CITTÀ DI CASTELLO	290 CAGLI		05	06	07	08
298 CORTONA	299 LAMBERTICE	300 GUBBIO		09	10	11	12
				13	14	15	16

SEGNII CONVENZIONALI

**Ferrovie e Viabilità**

- Ferrovia ordinaria ad un binario
- Ferrovia ordinaria a doppio binario
- Trazione elettrica STAZE
- Ferrovia in costruzione
- Ferrovia in disarmo
- Autostrada, Superstrada
- Strada principale
- Strada non asfaltata
- Mulattiera
- Strada pedonale
- Sentiero
- Trottoiro

**Boschi e Colture arboree**

- Bosco
- Castagno
- Abete
- Olivo
- Albero da frutto
- Ceduo
- Pioppo
- Vigneto
- Limite di coltura agraria navigabile

**Orografia**

- Curva di livello ordinaria direttrice
- Curva di livello ordinaria intermedia
- Curva di livello ausiliaria
- Scarpata naturale
- Gratta
- Punto quotato

**Limiti amministrativi**

- Limite di Stato
- Limite di Regione
- Limite di Provincia
- Limite di Comune

**Edifici e Costruzioni**

- Edificio residenziale
- Edificio Industriale
- Rudere, silos, mulino
- Chiesa, cappella, tabernacolo
- Torre, campanile
- Gimletto, Croce isolata
- Elemento disorto, muro di sostegno
- Strada
- Acquedotto interrato, sopraelevato
- Metanodotto interrato, sopraelevato
- Linea elettrica ad alta tensione
- Piloni
- Traliccio
- C.le idroelettrica, stazione di trasformazione dell'energia, cabina
- Setto in condotte forzate

**Idrografia**

- Fiume, torrente
- Canale navigabile
- Logg, palude
- stagno permanente
- Diga percorribile
- Fontana, Vasca, Cisterna
- Pozzo, Sorgente
- Faro, fontale

**Punti di riferimento**

- Vertice IGM/95
- Vertice Regione Marche 1992
- Vertice Regione Marche 2000
- Caposede di livellazione geometrica IGM



COMPAGNIA GENERALE RIPRESEAREE S.p.A.  
43010 Fontana (Frosin) - Via Demonesse 35/A  
IAP EN RD 9001, 1994 (ISO 9001, 1994)  
Certificata nel settore di Qualità  
+ CERT-0202-97-90-ISO-9001-CERT

Ripresa aerea Settembre 1999  
Autorizzazione R.O.S. n.1-696 del 19 Ottobre 1999

CONTROLLO DI QUALITÀ DIREZIONE LAVORI  
Prof. B. Azzali Arch. A. Buzzi - Ing. S. Babini  
Prof. F. Guzzetti ASSISTENZA ALLA D.L.  
DISE - POLITECNICO DI TORINO Ing. S. Balles - Ing. M. Contradesi

VIETATA LA RIPRODUZIONE A TERNI DI LEGGE  
MATERIALE DI ESCLUSIVA PROPRIETÀ DELLA REGIONE MARCHE  
Ripreso al sensi della Legge N°19 del 2 Febbraio 1960  
Nella Carta dell'IGN alla Diffusione 1°/516 del 27-12-2000