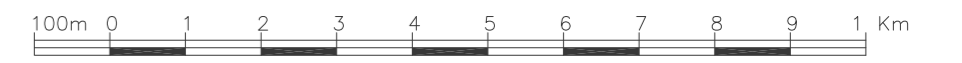




CARTA TECNICA REGIONALE

Sezione n° 289040
Cima Le Fienae

Scala 1:10000



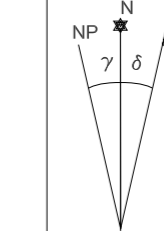
L'equidistanza fra le curve di livello è di m 10 (per le curve ausiliarie, a tratti, di m 5)
L'altimetria, espressa in metri, è riferita al livello medio del mare (Mareografo di Genova)

	COORDINATE DEI VERTICI					
	GEOGRAFICHE (E.D. 1950)		FUSO OVEST		FUSO EST	
	φ	λ	GAUSS-BOAGA		GAUSS-BOAGA	
	N	E	N	E	N	E
NO	43° 36' 00"	12° 15' 00"			4 831 033	2 297 967
NE	43° 36' 00"	12° 20' 00"			4 830 813	2 304 693
SO	43° 33' 00"	12° 15' 00"			4 825 479	2 297 963
SE	43° 33' 00"	12° 20' 00"			4 825 259	2 304 515

Il reticolo U.T.M. è riferito al fuso 33 ed è indicato a margine con il segno convenzionale
Costanti di transito per passare dalle coordinate Gauss-Boaga nel sistema nazionale a quelle nel sistema U.T.M.
Fuso Est DE = -2019937
Fuso Est DN = + 178

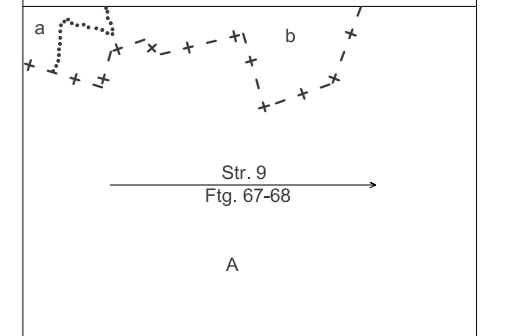
DECLINAZIONE MAGNETICA, CONVERGENZA E COEFFICIENTE DI DEFORMAZIONE LINEARE AL CENTRO DELLA SEZIONE

Declinazione magnetica 19... d = 0° 00'
Essa diminuisce annualmente di circa 0° 00'



NP = NORD PARAMETRATURA
NG = NORD GEOGRAFICO
NM = NORD MAGNETICO
m = 0.99993
g = -1° 25' 30"

LIMITI AMMINISTRATIVI FOTONOMICI RELATIVI ALLA SEZIONE 289040



A) Regione Umbria;
B) Borgo Pace
C) Mercatello sul Metauro
D) Spello

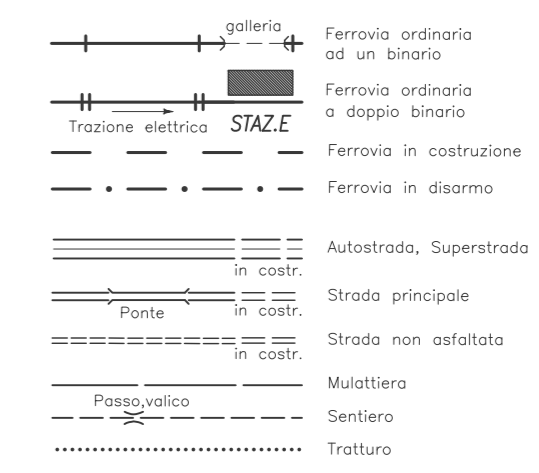
QUADRI D'UNIONE

SITUAZIONE 50.000 IGM		
277 BIBBENA	278 PIEVE S. STEFANO	279 URBINO
288 AREZZO	289 CITTA' DI CASTELLO	290 CAGLI
296 CORTONA	297 UMBERTIDE	300 GUBBIO

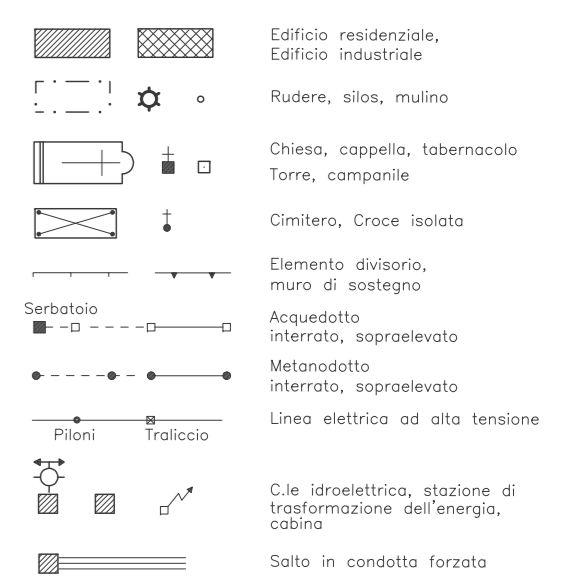
SITUAZIONE 10.000 CTR			
01	02	03	04
05	06	07	08
09	10	11	12
13	14	15	16

SEGGNI CONVENZIONALI

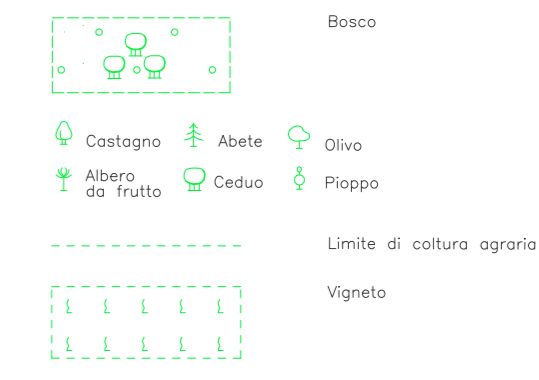
Ferrovie e Viabilità



Edifici e Costruzioni



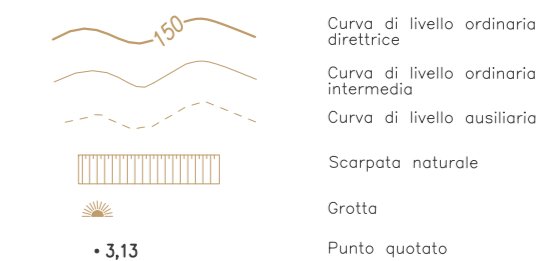
Boschi e Colture arboree



Idrografia



Orografia



Limiti amministrativi



Punti di riferimento



A.T.J.
A.T.P. S.r.l. - Perugia
S.T.A. S.n.c. - Firenze
STUDIO "A" - Firenze

CONTROLLO DI QUALITA'
Prof. B. Azzari
Prof. F. Guzzetti
DISEGNO - POLITECNICO DI TORINO

DIREZIONE LAVORI
Arch. A. Bacci - Ing. S. Battini
ASSISTENZA ALLA D.L.
Ing. S. Bellini - Ing. M. Corbelli

VIETATA LA RIPRODUZIONE A TERMINI DI
MATERIALE DI ESCLUSIVA PROPRIETA'
DELLA REGIONE MARCHE

Ripresa aerea Marzo 2000
Autoregistrazione S.M.A. n.12-121 del 17 Maggio 2000
Ripresa aerea Maggio 2000
Autoregistrazione S.M.A. n.12-142 del 6 Giugno 2000

