

CARTA TECNICA REGIONALE

**Sezione n° 282150
ANCONA**

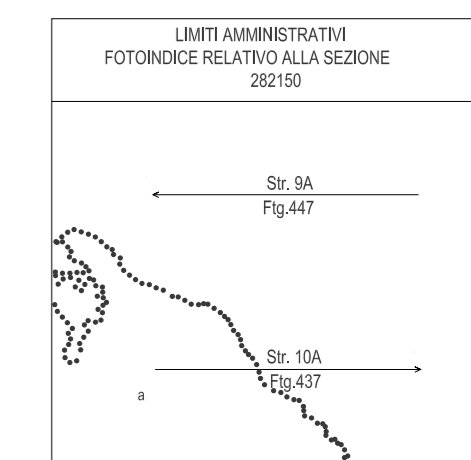
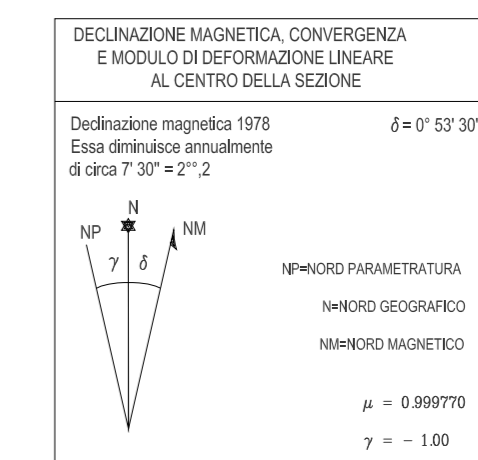
Scala 1:10000



L'equidistanza fra le curve di livello è di m 10 (per le curve ausiliarie, a tratti, di m 5)
L'altimetria, espressa in metri, è riferita al livello medio del mare (Mareografo di Genova)

COORDINATE DEI VERTICI					
	GEOGRAFICHE (E.D. 1950)		FUSO OVEST		FUSO EST
	φ	λ	GAUSS-BOAGA		GAUSS-BOAGA
	N	E	N	E	
NO	43° 39' 00"	13° 30' 00"			4 834 003 2 398 966
NE	43° 38' 00"	13° 30' 00"			4 833 885 2 405 986
SO	43° 38' 00"	13° 30' 00"			4 828 449 2 398 865
SE	43° 38' 00"	13° 38' 00"			4 828 331 2 405 992

Il reticolo U.T.M. è riferito al fuso 33 ed è indicato a margine con il segno convenzionale
Costanti di transito per passare dalle coordinate Gauss-Boaga nel sistema nazionale a quelle nel sistema U.T.M.
Fuso Est DE = -2019938
Fuso Est DN = + 178



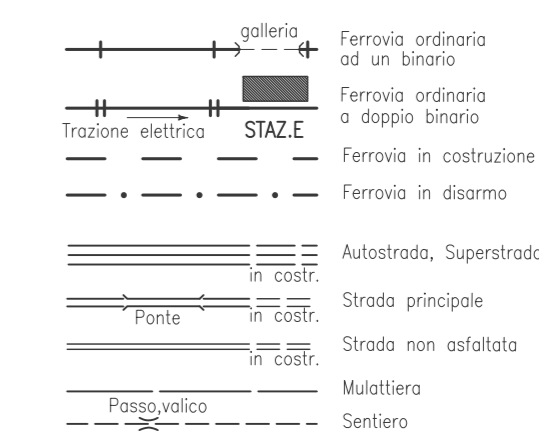
QUADRI D'UNIONE

SITUAZIONE 50.000 IGM	
269 FANO	282 ANCONA
281 SENIGALLIA	293 OSIMO
292 JESI	

SITUAZIONE 10.000 CTR			
01	02	03	04
05	06	07	08
09	10	11	12
13	14	15	16

SEGNI CONVENZIONALI

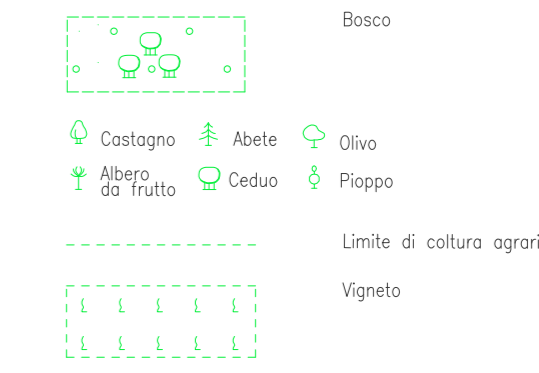
Ferrovie e Viabilità



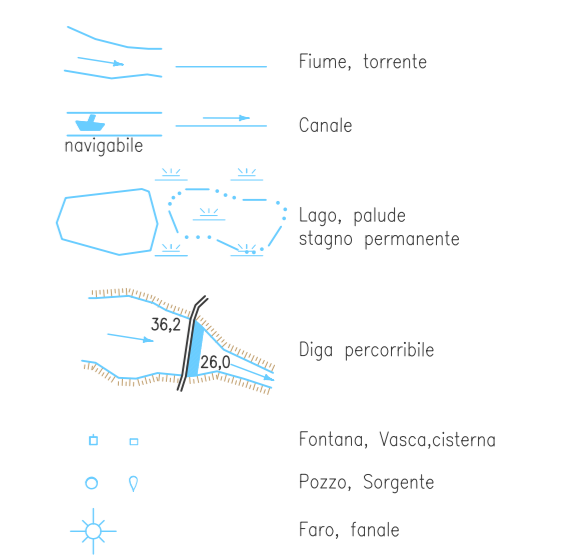
Edifici e Costruzioni



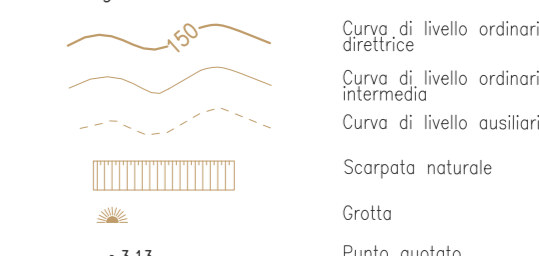
Boschi e Culture arboree




Idrografia



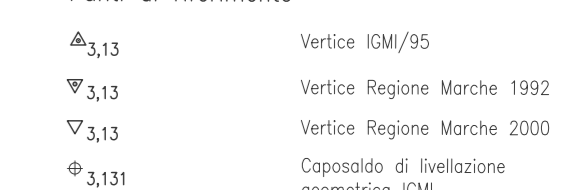
Orografia



Limiti amministrativi



Punti di riferimento



Trabocchi Cartografici S.A.
 Carerara del Salar s.n.c.
 Edificio "El Gallo"
 31038 PIAZZOLA

Ripresa aerea giugno 2000
 Autorizzazione P.O.S. n. 14473 del 6 luglio 2000
 VIETATA LA RIPRODUZIONE A TERMINI DI LEGGE
 MATERIALE DI ESCLUSIVA PROPRIETA' DELLA REGIONE MARCHE

CONTROLLO DI QUALITA'
 Prof. B. Azzari
 Prof. F. Guazzelli
 ENSE-POLITECNICO DI TORINO

DIREZIONE LAVORI
 Arch. A. Bocchi - Ing. S. Biondi
 ASSISTENZA ALLA D.L.
 Ing. S. Biondi - Ing. M. Corbelli

