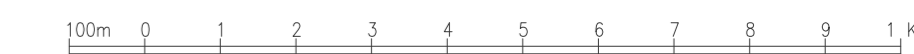




CARTA TECNICA REGIONALE

Sezione n° 281060
FIUME CESANO

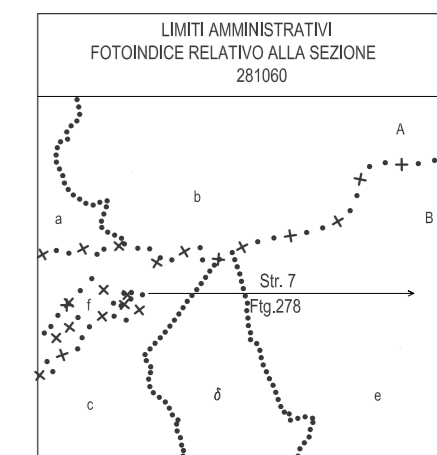
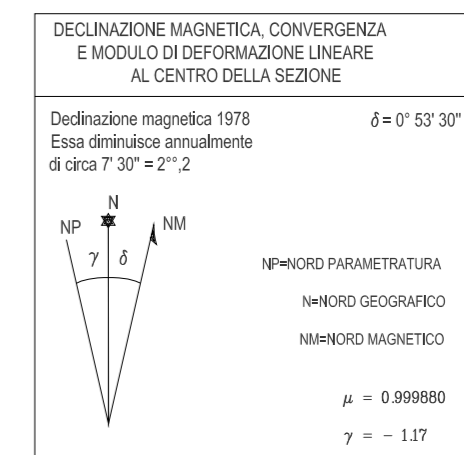
Scala 1:10000



L'equidistanza fra le curve di livello è di m 10 (per le curve ausiliarie, a tratti, di m 5)
L'altimetria, espressa in metri, è riferita al livello medio del mare (Mareografo di Genova)

COORDINATE DEI VERTICI		FUSO OVEST		FUSO EST	
GEOGRAFICHE (E.D. 1950)		GAUSS-BOGGA		GAUSS-BOGGA	
φ	λ	N	E	N	E
NO	43° 45' 00"	13° 05' 00"		4 845 802	2 385 618
NE	43° 45' 00"	13° 10' 00"		4 846 600	2 382 307
SO	43° 42' 00"	13° 05' 00"		4 840 249	2 385 489
SE	43° 42' 00"	13° 10' 00"		4 840 097	2 372 205

Il reticolo U.T.M. è riferito al fuso 33 ed è indicato a margine con il segno convenzionale
Costanti di transito per passare dalle coordinate Gauss-Bogga nel sistema nazionale o quelle nel sistema U.T.M.
Fuso Est DE = -2019937
Fuso Est DM = + 177



QUADRI D'UNIONE

SITUAZIONE 50.000 IGM

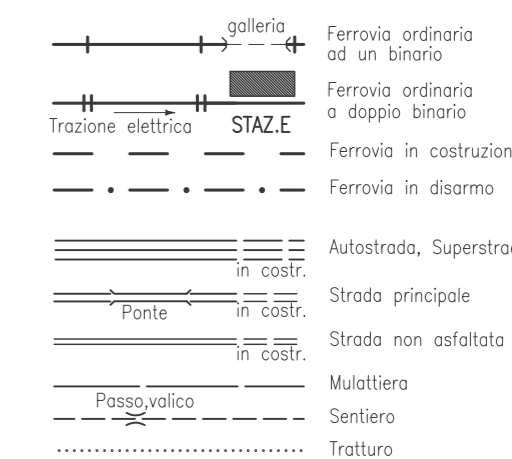
268 PESARO	269 FANO		
280 FOSSOMBRONE	281 SENIGALLIA	282 ANCONA	
291 PERGOLA	292 JESI	293 OSIMO	

SITUAZIONE 10.000 CTR

01	02	03	04
05	06	07	08
09	10	11	12
13	14	15	16

SEGNI CONVENZIONALI

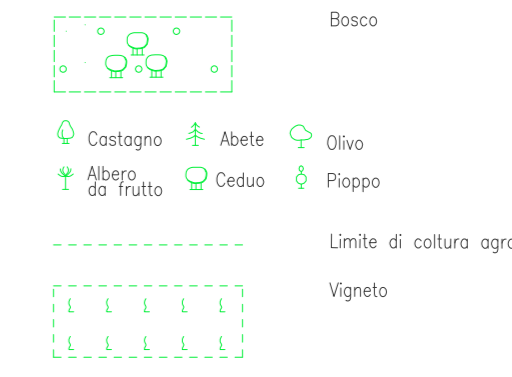
Ferrovie e Viabilità



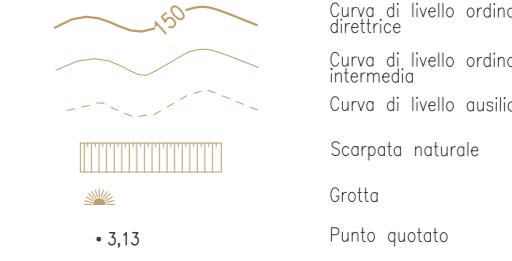
Edifici e Costruzioni




Boschi e Culture arboree



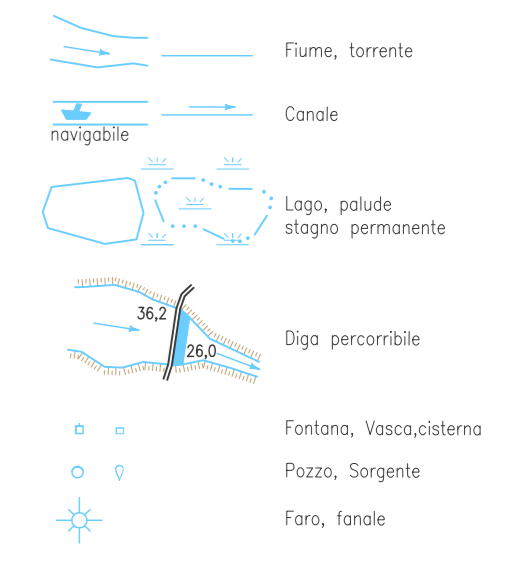
Orografia



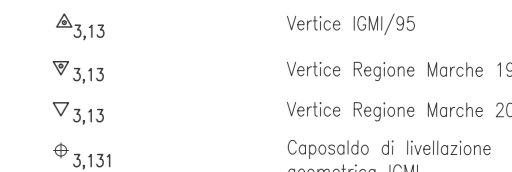
Limiti amministrativi



Idrografia



Punti di riferimento



Traboldi Catastrale S.A.
Carerara del Salar s.n.
Edificio "El Salar"
31008 PIAPIRONA

