




CARTA TECNICA REGIONALE

Sezione n° 279150
Orsaiaola

Scala 1:10000



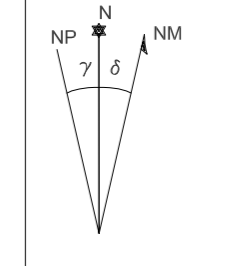
L'equidistanza tra le curve di livello è di m 10 (per le curve ausiliarie, a tratti, di m 5)
L'altimetria, espressa in metri, è riferita al livello medio del mare (Mareografo di Genova)

	COORDINATE DEI VERTICI					
	GEOGRAFICHE (E.D. 1950)		FUSSO OVEST		FUSSO EST	
	φ	λ	GAUSS-BOAGA		GAUSS-BOAGA	
NO	43° 39' 00"	12° 30' 00"	4 835 948		2 318 314	
NE	43° 39' 00"	12° 35' 00"	4 835 749		2 325 035	
SO	43° 38' 00"	12° 30' 00"	4 838 394		2 318 147	
SE	43° 38' 00"	12° 35' 00"	4 838 195		2 324 873	

Il reticolo U.T.M. è riferito al fuso 33 ed è indicato a margine con il segno convenzionale
Costanti di transito per passare dalle coordinate Gauss-Boaga nel sistema nazionale a quelle del sistema U.T.M.
Fuso Est DNE = -2019508
Fuso Est DNE = + 177

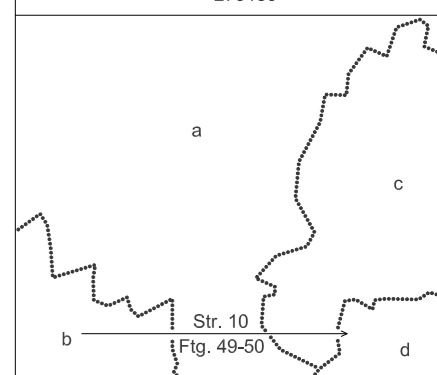
DECLINAZIONE MAGNETICA, CONVERGENZA E MODULO DI DEFORMAZIONE LINEARE AL CENTRO DELLA SEZIONE

Declinazione magnetica 1985 d = 0° 00'
Essa diminuisce annualmente di circa 06" 11"



NP = NORD PARAMETRATURA
NM = NORD GEOGRAFICO
NM = NORD MAGNETICO
m = 1,00004
g = +1'41"48"

LIMITI AMMINISTRATIVI FOTONUMERICO RELATIVO ALLA SEZIONE 279150



a) Ibrano b) Piobbico c) Acquafredda d) Gagli

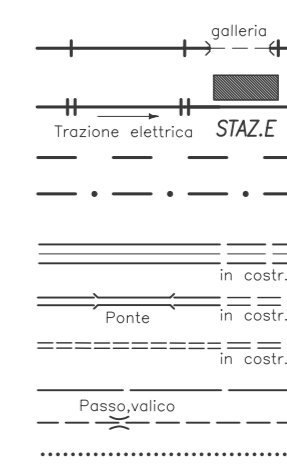
QUADRI D'UNIONE

SITUAZIONE 50.000 IGM		
266 MERCATO SARACENICO	267 SAN MARINO	268 PESARO
278 PIRELLI S. STEFANO	279 URBINO	280 FOSSOMBRONE
289 CITTÀ DEL CASTELLO	290 GAGLI	291 PERGOLA

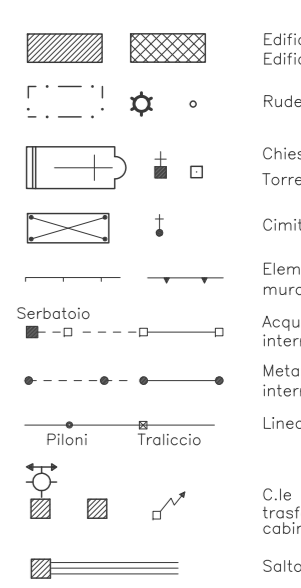
SITUAZIONE 10.000 CTR			
01	02	03	04
05	06	07	08
09	10	11	12
13	14	15	16

SEGNI CONVENZIONALI

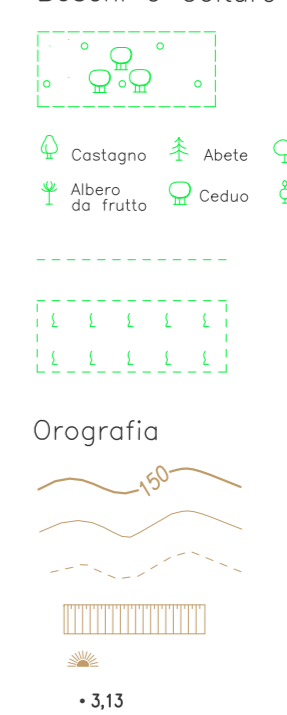
Ferrovie e Viabilità



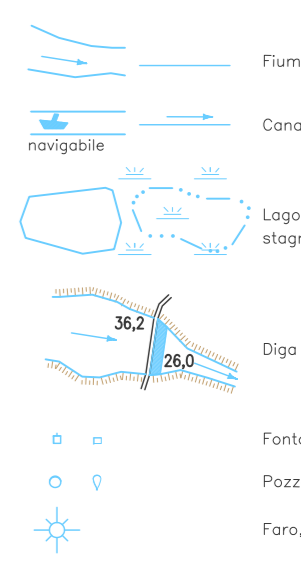
Edifici e Costruzioni




Boschi e Colture arboree



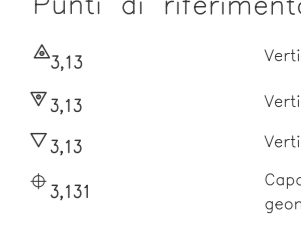
Idrografia



Orografia



Punti di riferimento



A.T.I. A.T.P. S.r.l. - Perugia S.T.A. S.n.c. - Firenze STUDIO "A" - Firenze

LINEA PER 9000: 1984 (S.M. 8000: 1986)
Linea Carta Geogr. n. 279150 (1984-1985)

CONTRULLO DI QUALITÀ: Prof. B. Antoni Prof. F. Guzzetti DISENE - POLITECNICO DI TORINO
DIREZIONE LAVORI: Arch. A. Buschi - Ing. S. Babini ASSISTENZA ALLA D.L. Ing. S. Biliotti - Ing. M. Corvalesi
Ripresa aerea Marzo 2000
Autorizzazione S.M.A. n. 12-121 del 17 Maggio 2000
Ripresa aerea Maggio 2000
Autorizzazione S.M.A. n. 12-142 del 6 Giugno 2000
VIETATA LA RIPRODUZIONE A TERMINI DI LEGGE
MATERIALE DI ESCLUSIVA PROPRIETÀ DELLA REGIONE MARCHE