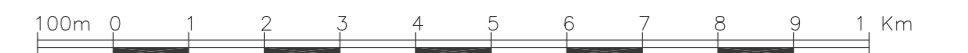




CARTA TECNICA REGIONALE

Sezione n° 279130
Mercatello sul Metauro

Scala 1:10000



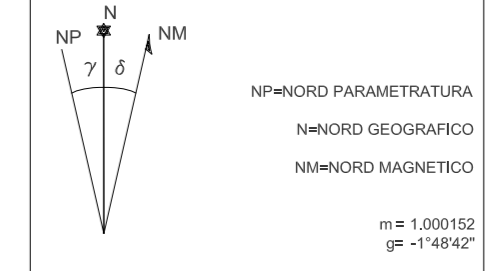
L'equidistanza fra le curve di livello è di m 10 (per le curve ausiliarie, a tratti, di m 5). L'altimetria, espressa in metri, è riferita al livello medio del mare (Mareografo di Genova).

	COORDINATE DEI VERTICI					
	GEOGRAFICHE (E.D. 1950)		FUSO OVEST		FUSO EST	
	φ	λ	GAUSS-BOAGA		GAUSS-BOAGA	
NO	43° 39' 00"	12° 27' 00"	N	E	N	E
NE	43° 39' 00"	12° 25' 00"			4 836 367	2 304 672
SO	43° 38' 00"	12° 29' 00"			4 836 154	2 311 593
SE	43° 38' 00"	12° 25' 00"			4 830 813	2 304 683
					4 830 600	2 311 420

Il reticolo U.T.M. è riferito al fuso 33 ed è indicato a margine con il segno convenzionale. Costanti di transito per passare dalle coordinate Gauss-Boaga nel sistema nazionale a quello nel sistema U.T.M. Fuso Est DE = -2019936 Fuso Est DN = + 177

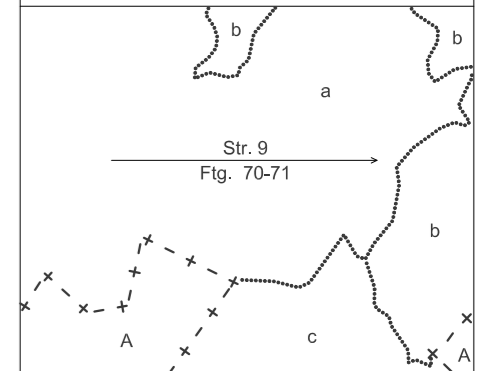
DECLINAZIONE MAGNETICA, CONVERGENZA E MODULO DI DEFORMAZIONE LINEARE AL CENTRO DELLA SEZIONE 279130

Declinazione magnetica 1985 $\alpha = -0' 03''$
Essa diminuisce annualmente di circa $0' 13''$



NP: Nord Polare
NM: Nord Magnetico
NG: Nord Geografico
m = 1.000152
g = +148'42"

LIMITI AMMINISTRATIVI FOTONORDICE RELATIVO ALLA SEZIONE 279130



A) Regione Umbra; B) Provincia di Pesaro; C) Apicchio sul Metauro; D) Provincia di Perugia; E) Angelo in Vado

QUADRI D'UNIONE

SITUAZIONE 50.000 IGM		
266 MERCATO SARACENINO	287 SAN MARINO	268 PESARO
278 PIRELLI S. STEFANO	276 URBINO	280 FOSSOMBRONE
289 CITTA' DI CASTELLO	290 CAGLI	291 PERUGIA

SITUAZIONE 10.000 CTR			
01	02	03	04
05	06	07	08
09	10	11	12
13	14	15	16

SEGNI CONVENZIONALI

- Ferrovie e Viabilità**
- Galleria
 - Ferrovia ordinaria ad un binario
 - Ferrovia ordinaria a doppio binario
 - Trazione elettrica STAZIE
 - Ferrovia in costruzione
 - Ferrovia in disarmo
 - Autosuperstrada
 - Strada principale
 - Strada in costr.
 - Strada non asfaltata
 - Multistrada in costr.
 - Passo varco
 - Sentiero
 - Tratturo

- Boschi e Colture arboree**
- Bosco
 - Castagno
 - Abete
 - Olivio
 - Albero da frutto
 - Ceduo
 - Pioppo
 - Vigneto
 - Limite di coltura agraria

- Orografia**
- Curva di livello ordinaria aritmetica
 - Curva di livello ordinaria intermedia
 - Curva di livello ausiliaria
 - Scarpata naturale
 - Grotta
 - Punto quotato

- Limiti amministrativi**
- Limite di Stato
 - Limite di Regione
 - Limite di Provincia
 - Limite di Comune

- Punti di riferimento**
- 4,113
 - 3,113
 - 2,113
 - 1,113

A.T.I. A.T.P. S.r.l. - Perugia
S.T.A. S.n.c. - Firenze
STUDIO "A" - Firenze

CONTRULLO DI QUALITA' Prof. B. Anselmi - Ing. S. Babbini - Prof. F. Guazzetti - DIRSSE - POUPTICENCO DI TORINO

DIREZIONE LAVORI Arch. A. Bacci - Ing. S. Babbini - ASSISTENZA ALLA D.L. Ing. S. Babbini - Ing. M. Colaninelli

- Edifici e Costruzioni**
- Edificio residenziale
 - Edificio industriale
 - Rudere, silos, mulino
 - Chiesa, cappella, tabernacolo
 - Torre, campanile
 - Cimitero, Croce isolata
 - Elemento divisorio, muro di sostegno
 - Acquedotto interrotto, sopralevato
 - Meliorativo interrotto, sopralevato
 - Linea elettrica ad alta tensione
 - Cile idroelettrica, stazione di trasformazione dell'energia, cabina
 - Salto in condotta forzata

- Idrografia**
- Fiume, torrente
 - Canale navigabile
 - Lago, palude stagione permanente
 - Diga percorribile
 - Fontana, Vasco, cisterna
 - Pozzo, Sorgente
 - Fano, fanale

- Punti di riferimento**
- 4,113
 - 3,113
 - 2,113
 - 1,113

Ripresa aerea Marzo 2000
Autorevole S.M.A. n.12-121 del 17 Maggio 2000
Ripresa aerea Maggio 2000
Autorevole S.M.A. n.12-142 del 5 Giugno 2000

VIETATA LA RIPRODUZIONE A TERMINI DI MATERIALE DI ESCLUSIVA PROPRIETA' DELLA REGIONE MARCHE

