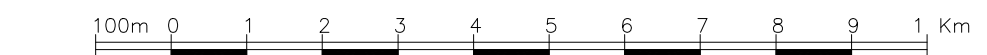




**CARTA TECNICA REGIONALE**

**Sezione n° 279130  
Mercatello sul Metauro**

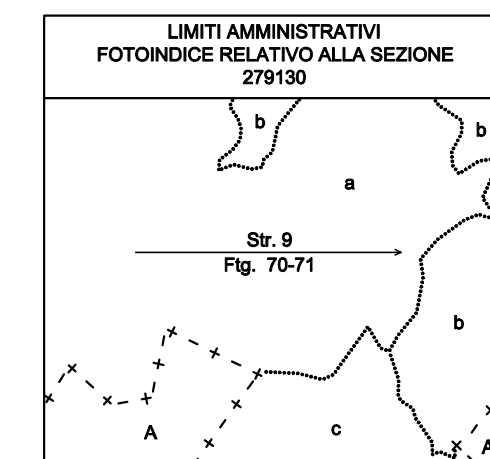
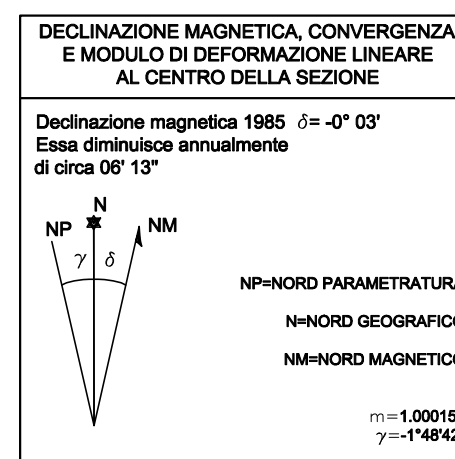
Scala 1:10000



L'equidistanza fra le curve di livello è di m 10 (per le curve ausiliarie, a tratti, di m 5)  
L'altimetria, espressa in metri, è riferita al livello medio del mare (Mareografo di Genova)

COORDINATE DEI VERTICI				
GEOGRAFICHE (E.D. 1956)	FUSO OVEST		FUSO EST	
	GAUSS-BOAGA	N	E	GAUSS-BOAGA
NO	43° 36' 00"	12° 20' 00"	4 838 367	2 304 872
NE	43° 36' 00"	12° 25' 00"	4 838 184	2 311 593
SO	43° 36' 00"	12° 20' 00"	4 830 813	2 304 693
SE	43° 36' 00"	12° 25' 00"	4 830 600	2 311 420

Il reticolo U.T.M. è riferito al fuso 33 ed è indicato a margine con il segno convenzionale →  
Costanti di transito per passare dalle coordinate Gauss-Boaga nel sistema nazionale a quelle nel sistema U.T.M.  
Fuso Est ΔE = -2019336  
Fuso Est ΔN = + 177



**QUADRI D'UNIONE**

SITUAZIONE 50.000 IGM			SITUAZIONE 10.000 CTR			
266 MERCATO SARACENO	267 SAN MARNO	268 PIESANO	01	02	03	04
278 PIENE S. STEFANO	279 URBANO	280 FOSSOMBRONE	05	06	07	08
289 CITTA' DI CASTELLO	290 CAGLI	291 PIEROLA	09	10	11	12
			14	15	16	

**SEGNI CONVENZIONALI**

**Ferrovie e Viabilità**

- galleria
- Ferrovia ordinaria ad un binario
- Ferrovia ordinaria a doppio binario
- Trazione elettrica STAZE
- Ferrovia in costruzione
- Ferrovia in disarmo
- Autostrada, Superstrada
- Strada principale
- Strada non asfaltata
- Passo viatico
- Sentiero
- Trottoir

**Boschi e Culture arboree**

- Castagno
- Abete
- Olio
- Albero da frutto
- Cedrus
- Pioppo
- Limite di cultura agraria
- Vigneto

**Orografia**

- Curve di livello ordinaria
- Curve di livello ordinaria districte
- Curve di livello ausiliarie
- Curve di livello ausiliarie
- Scarpata naturale
- Grotta
- Punto quotato

**Limiti amministrativi**

- Limiti di Stato
- Limiti di Regione
- Limiti di Provincia
- Limiti di Comune

**Edifici e Costruzioni**

- Edificio residenziale
- Edificio industriale
- Rudere, silos, mulino
- Chiesa, cappella, tabernacolo
- Torre, campanile
- Dimora, Croce Sistola
- Demolito: disastro, muro di sostegno
- Acquedotto
- Interrato, sopraelevato
- Metanodotto interrato, sopraelevato
- Linea elettrica ad alta tensione
- Piloni
- Frattorio
- Bosco
- Sotto in condotta forzata

**Idrografia**

- Fiume, torrente
- Canale
- Legge, palude, stagno permanente
- Diga paracombite
- Fontana, Vasoculstema
- Pozzo, Sorgente
- Faro, fanale

**Punti di riferimento**

- 3,13
- Vertice IGM/95
- Vertice Regione Marche 1992
- Vertice Regione Marche 2000
- Caposello di livellazione geometrica IGM