

CARTA TECNICA REGIONALE

Sezione n° 269090  
TORRENTE ARZILLA

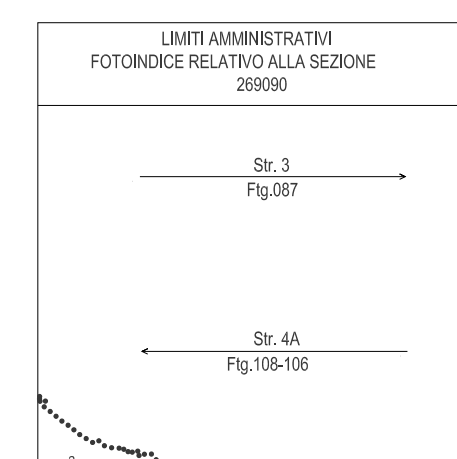
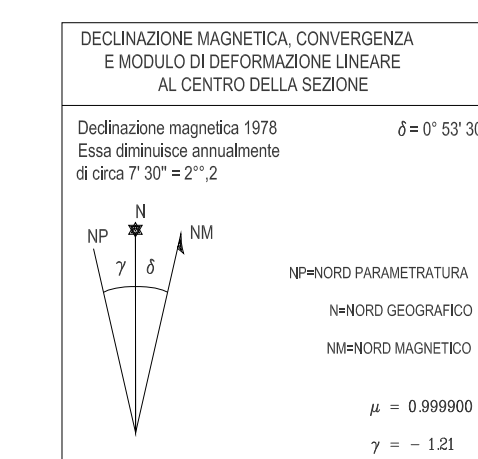
Scala 1:10000



L'equidistanza fra le curve di livello è di m 10 (per le curve ausiliarie, a tratti, di m 5)  
L'altimetria, espressa in metri, è riferita al livello medio del mare (Mareografo di Genova)

	COORDINATE DEI VERTICI					
	GEOGRAFICHE (E.D. 1950)		FUSO OVEST		FUSO EST	
	$\varphi$	$\lambda$	GAUSS-BOAGA		GAUSS-BOAGA	
		N	E	N	E	
NO	43° 54' 00"	13° 00' 00"			4 862 622	2 359 310
NE	43° 54' 00"	13° 00' 00"			4 862 463	2 366 003
SO	43° 51' 00"	13° 00' 00"			4 857 068	2 359 176
SE	43° 51' 00"	13° 00' 00"			4 856 909	2 365 675

Il reticolo U.T.M. è riferito al fuso 33 ed è indicato a margine con il segno convenzionale  
Costanti di transito per passare dalle coordinate Gauss-Boaga nel sistema nazionale a quelle nel sistema U.T.M.  
Fuso Est DE = -2019937  
Fuso Est DN = + 177



QUADRI D'UNIONE

SITUAZIONE 50.000 IGM

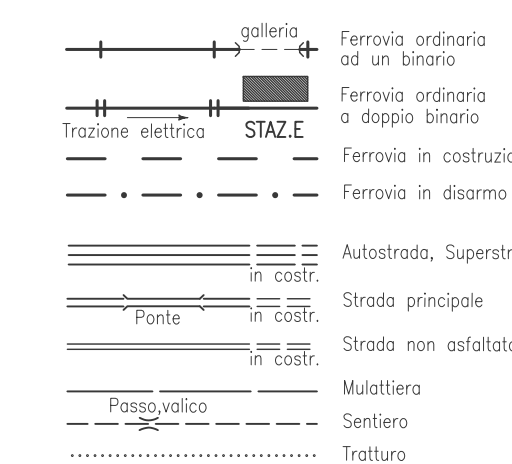
268 PESARO	269 FANO	
280 FOSSOMBRONE	281 SENGALLIA	282 ANCONA

SITUAZIONE 10.000 CTR

01	02	03	04
05	06	07	08
09	10	11	12
13	14	15	16

SEGNI CONVENZIONALI

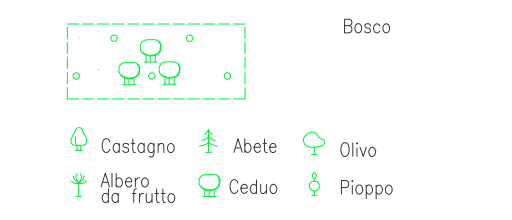
Ferrovie e Viabilità



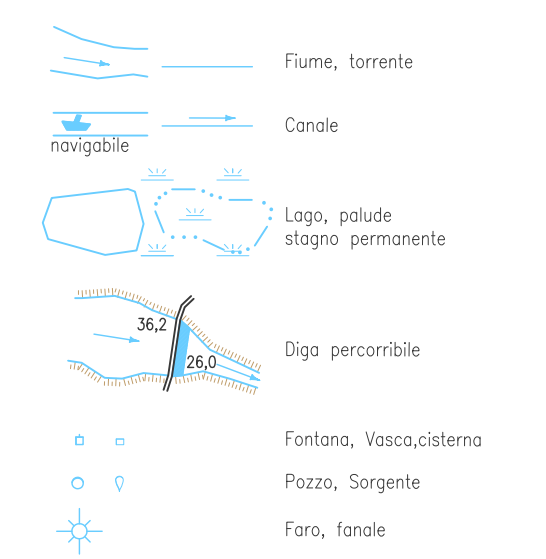
Edifici e Costruzioni




Boschi e Culture arboree




Idrografia



Orografia



Limiti amministrativi



Punti di riferimento



Tabella Catastrale S.A.  
Carattera del Salar s.n.  
Edificio "El Gallo"  
31036 PIAZZOLA