



CARTA TECNICA REGIONALE

Sezione n° 267120
Monte Aguzzo

Scala 1:10000



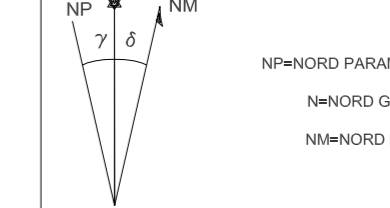
L'equidistanza fra le curve di livello è di m 10 (per le curve ausiliarie, e tratti, di m 5)
L'altimetria, espressa in metri, è riferita al livello medio del mare (Mareografo di Genova)

| COORDINATE DEI VERTICI | | | | | |
|-------------------------|-------------|-------------|---|-------------|-----------|
| GEOGRAFICHE (E.D. 1950) | | FUSO OVEST | | FUSO EST | |
| φ | λ | GAUSS-BOAGA | | GAUSS-BOAGA | |
| | | N | E | N | E |
| NO | 43° 54' 00" | 12° 35' 00" | | 4 863 517 | 2 325 845 |
| NE | 43° 54' 00" | 12° 40' 00" | | 4 863 324 | 2 332 538 |
| SO | 43° 51' 00" | 12° 35' 00" | | 4 857 993 | 2 325 683 |
| SE | 43° 51' 00" | 12° 40' 00" | | 4 857 771 | 2 332 362 |

Il reticolo U.T.M. è riferito al fuso 33 ed è indicato a margine con il segno convenzionale
Costanti di transito per passare dalle coordinate Gaus-Boaga nel sistema nazionale a quelle nel sistema U.T.M.
Fuso Est DE= -2019936
Fuso Est DN= + 177

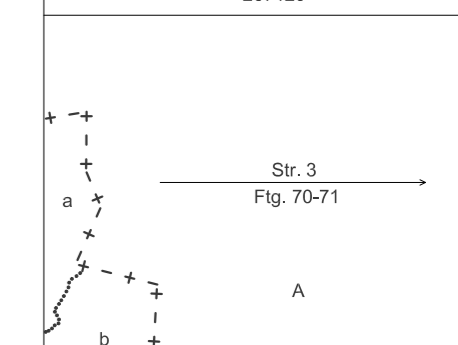
DECLINAZIONE MAGNETICA, CONVERGENZA E MODULO DI DEFORMAZIONE LINEARE AL CENTRO DELLA SEZIONE

Declinazione magnetica 1985 $d = +0' 02''$
Essa diminuisce annualmente di circa $0' 01''$



NP=NORD PARAMETRATURA
NM=NORD GEOGRAFICO
NN=NORD MAGNETICO
 $m = 1.000048$
 $g = +173847$

LIMITI AMMINISTRATIVI FOTONUMERICI RELATIVI ALLA SEZIONE 267120



A) Regione Emilia Romagna;
b) Tavoleto

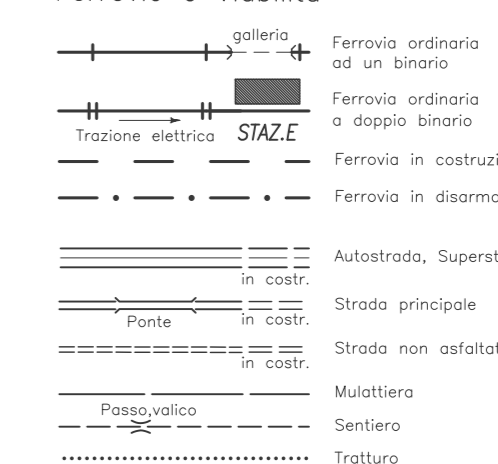
QUADRI D'UNIONE

| SITUAZIONE 50.000 IGM | | | |
|-------------------------|-------------------|-------------------------|--|
| 256 CESENA | 256 RIMINI | | |
| 266 MERCATO SARACENO | 267 SAN MARINO | 268 PIEVE SAN FELICE | |
| 278 PIEVE S. STEFANO | 279 URBINO | 280 FOSSOMBRONE | |

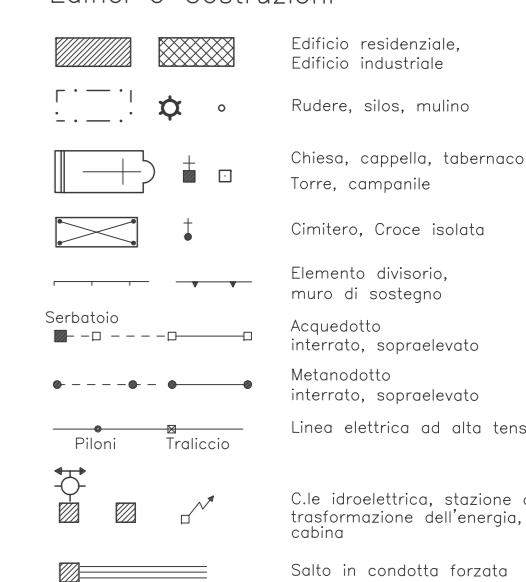
| SITUAZIONE 10.000 CTR | | | |
|-----------------------|----|----|----|
| 01 | 02 | 03 | 04 |
| 05 | 06 | 07 | 08 |
| 09 | 10 | 11 | 12 |
| 13 | 14 | 15 | 16 |

SEGNI CONVENZIONALI

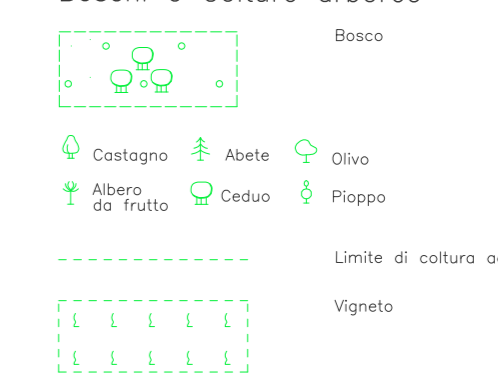
Ferrovie e Viabilità



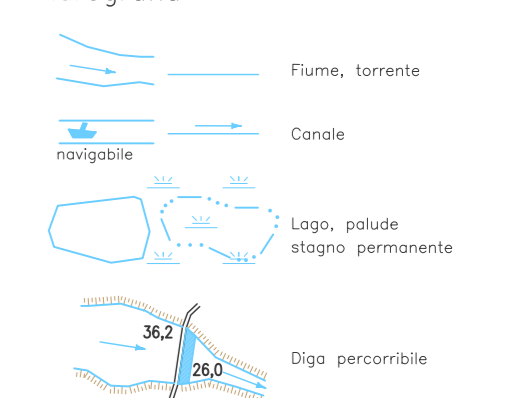
Edifici e Costruzioni



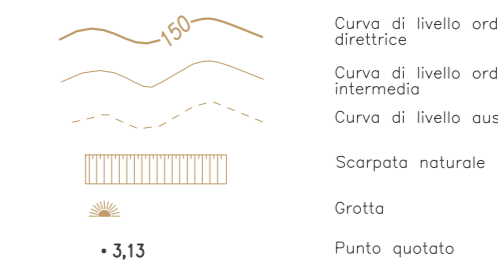
Boschi e Colture arboree



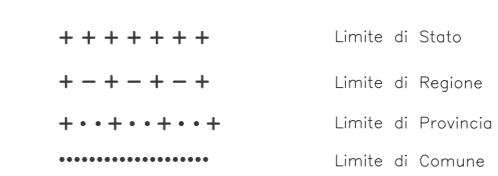
Idrografia



Orografia



Limiti amministrativi



Punti di riferimento



A.T.I.
A.T.P. S.r.l. - Perugia
S.T.A. S.n.c. - Firenze
STUDIO "A" - Firenze

1:40000 0001 004 000 0002 0044
Cod. 00400001 002001 01 000 000 000

Ripresa aerea Marzo 2000
Autotrazzato S.M.A. n.12/121 del 17 Maggio 2000
Ripresa aerea Maggio 2000
Autotrazzato S.M.A. n.12/142 del 6 Giugno 2000

CONTROLLO DI QUALITA'
Prof. G. Astori
Prof. F. Guzzetti
DNSE - POLITECNICO DI TORINO

DIREZIONE LAVORI
Arch. A. Bacci - Ing. S. Babini
ASSISTENZA ALLA D.L.
Ing. S. Bellini - Ing. M. Corbelli

VIETATA LA RIPRODUZIONE A TERMINI DI LEGGE
MATERIALE DI ESCLUSIVA PROPRIETA' DELLA REGIONE MARCHE

